

**Uchwała Nr XXI/210/2008
Rady Miasta Marki
z dnia 29 października 2008 roku**

zmieniająca uchwałę nr III/12/2002 Rady Miasta Marki z dnia 18 grudnia 2002 roku w sprawie ustalenia wzoru formularzy dotyczących podmiotu i przedmiotu opodatkowania niezbędnych do wymiaru i poboru podatku od nieruchomości, podatku rolnego i leśnego oraz o zmianie innych uchwał.

Na podstawie art. 18 ust.2 pkt. 8 ustawy z dnia 8 marca 1990 roku o samorządzie gminnym (Dz. U. z 2001 roku nr 142, poz. 1591 z późniejszymi zmianami) oraz art. 6 ust. 13 ustawy z dnia 12 stycznia 1991 roku o podatkach i opłatach lokalnych (Dz. U. z 2006 roku Nr 121 poz. 844 z późniejszymi zmianami), art. 6a ust 11 ustawy z dnia 15 listopada 1984 roku o podatku rolnym (Dz. U. z 2006 roku Nr 136 poz. 969 z późniejszymi zmianami) oraz art. 6 ust. 9 ustawy z dnia 30 października 2002 roku o podatku leśnym (Dz. U. z 2002r. Nr 200, poz. 1682) uchwała się co następuje:

§ 1

W uchwale nr III/12/2002 Rady Miasta Marki z dnia 18 grudnia 2002 roku w sprawie ustalenia wzoru formularzy dotyczących podmiotu i przedmiotu opodatkowania niezbędnych do wymiaru i poboru podatku od nieruchomości, podatku rolnego i leśnego oraz o zmianie innych uchwał, wprowadza się następujące zmiany:

- 1) załącznik nr 1 do uchwały otrzymuje brzmienie określone w załączniku nr 1 do niniejszej uchwały,
- 2) załącznik nr 2 do uchwały otrzymuje brzmienie określone w załączniku nr 2 do niniejszej uchwały,
- 3) załącznik nr 3 do uchwały otrzymuje brzmienie określone w załączniku nr 3 do niniejszej uchwały,
- 4) załącznik nr 4 do uchwały otrzymuje brzmienie określone w załączniku nr 4 do niniejszej uchwały,
- 5) załącznik nr 5 do uchwały otrzymuje brzmienie określone w załączniku nr 5 do niniejszej uchwały,
- 6) załącznik nr 6 do uchwały otrzymuje brzmienie określone w załączniku nr 6 do niniejszej uchwały,

§ 2

Wykonanie uchwały powierza się Burmistrzowi Miasta Marki.

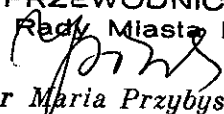
§ 3

Uchwała podlega ogłoszeniu w Dzienniku Urzędowym Województwa Mazowieckiego.

§ 4

Uchwała wchodzi w życie z dniem 1 stycznia 2009 roku.

PRZEWODNICZĄCA
Rady Miasta Marki


dr Maria Przybysz-Piwko

DN

DEKLARACJA NA PODATEK OD NIERUCHOMOŚCI

2. Rok

Podstawa prawna	Ustawa z dnia 12 stycznia 1991 roku o podatkach i opłatach lokalnych (Dz.U. z 2006 roku nr 121 poz. 844 z późn.zm.)
Składający	Formularz przeznaczony dla osób prawnych, jednostek organizacyjnych w tym spółek niemających osobowości prawnej będących właścicielami nieruchomości lub obiektów budowlanych, posiadaczami samoistnymi nieruchomości lub obiektów budowlanych, użytkownikami wieczystymi gruntów, posiadaczami nieruchomości lub ich części albo obiektów budowlanych lub ich części, stanowiących własność Skarbu Państwa lub jednostki samorządu terytorialnego w tym dla jednostek organizacyjnych Agencji Własności Rolnej Skarbu Państwa a także jednostek organizacyjnych Lasów Państwowych oraz dla osób fizycznych będących współwłaścicielami lub współposiadaczami z osobami prawnymi, bądź z innymi jednostkami organizacyjnymi nieposiadającymi osobowości prawnej lub ze spółkami nieposiadającymi osobowości prawnej z wyjątkiem osób fizycznych tworzących wspólnotę mieszkaniową
Termin składania	Do 15 stycznia każdego roku podatkowego lub w terminie 14 dni od zaistnienia okoliczności mających wpływ na powstanie (wygaśnięcie) obowiązku podatkowego, lub wysokość opodatkowania
Miejsce składania	Organ podatkowy właściwy ze względu na miejsce położenia przedmiotów opodatkowania

A. MIEJSCE SKŁADANIA DEKLARACJI

3. **Urząd Miasta Marki, 05 – 270 Marki, Aleja Piłsudskiego 95**

B.1. DANE IDENTYFIKACYJNE PODATNIKA

4. Rodzaj podatnika składającego deklarację (zaznaczyć właściwą kratkę)

1. osoba fizyczna
 2. osoba prawna
 3. jednostka organizacyjna, w tym spółka nieposiadająca osobowości prawnej

5. Rodzaj podmiotu (zaznaczyć właściwą kratkę)

1. właściciel
 2. współwłaściciel
 3. użytkownik wieczysty
 4. współużytkownik wieczysty
 5. posiadacz samoistny
 6. współposiadacz samoistny
 7. posiadacz w tym dzierżawca, najemca, użytkownik itp.
 8. współposiadacz w tym dzierżawca, najemca, użytkownik itp.

6. Miejsce/a (adres/y) położenia przedmiotów opodatkowania oraz numer/y działek

7. Numer księgi wieczystej lub zbioru/ów dokumentów / Nazwa Sądu (Nr dokumentów własności, data wydania)

8. Nazwa pełna/Nazwisko

Nazwisko.....

Pierwsze imię, drugie imię.....

Data urodzenia

Imię ojca:.....

Imię matki:.....

9. Nazwa skrócona

10. PESEL/ REGON

11. Telefon/FAX.....

12. E-MAIL.....

B.2. ADRES ZAMIESZKANIA/SIEDZIBY

13. Kraj	14. Województwo	15. Powiat
16. Gmina	17. Ulica	18. Nr domu/numer lokalu
19. Miejscowość	20. Kod pocztowy	21. Poczta

C. OBOWIĄZEK ZŁOŻENIA DEKLARACJI

22. Okoliczności powodujące obowiązek złożenia deklaracji (zaznaczyć właściwy kwadrat):

1. deklaracja roczna 2. korekta deklaracji rocznej (miesiąc-rok)

Podatnik ma obowiązek złożenia wraz z korektą deklaracji pisemnego uzasadnienia przyczyny korekty - art. 81 ustawy Ordynacja podatkowa

D. DANE DOTYCZĄCE PRZEDMIOTÓW OPODATKOWANIA NIEPODLEGAJĄCYCH ZWOLNIENIU

D.1 POWIERZCHNIA GRUNTÓW

Wyszczególnienie	Podstawa opodatkowania w m ² (ha) z dokładnością do 1m ²	Stawka podatku		Kwota podatku	
		zł,	gr	zł,	gr
1. Związanych z prowadzeniem działalności gospodarczej, bez względu na sposób zakwalifikowania w ewidencji gruntów i budynków	23.....m ²	24.....		25.....	
2. Pod jeziorami, zajęte na zbiorniki wodne retencyjne lub elektrowni wodnych ¹	26.....ha	27.....		28.....	
3. Pozostałe grunty, w tym zajęte na prowadzenie odpłatnej statutowej działalności pożytku publicznego przez organizacje pożytku publicznego	29.....m ²	30.....		31.....	

D. 2 POWIERZCHNIA UŻYTKOWA BUDYNKÓW LUB ICH CZĘŚCI

	Podstawa opodatkowania w m ²	Stawka podatku zł, gr	Kwota podatku zł, gr
1. Budynki mieszkalne – ogółem; w tym :	32.....	33.....	34.....
<input type="checkbox"/> kondygnacji o wysokości w świetle od 1.40 m do 2.20m (zaliczyć 50% powierzchni)	35.....m ²	36.....	37.....

1 Należy podać z dokładnością do czterech miejsc po przecinku

<input type="checkbox"/> kondygnacji o wysokości powyżej 2.20 m	38.....m ²	39.....	40.....
2. Związanych z prowadzeniem działalności gospodarczej oraz od budynków mieszkalnych lub ich części zajętych na prowadzenie działalności gospodarczej ogółem; w tym:	41.....m ²	42.....	43.....
<input type="checkbox"/> kondygnacji o wysokości w świetle od 1.40 m do 2.20m (zaliczyć 50% powierzchni)	44.....m ²	45.....	46.....
<input type="checkbox"/> kondygnacji o wysokości powyżej 2.20 m	47.....m ²	48.....	49.....
3. Zajętych na prowadzenie działalności gospodarczej w zakresie obrotu kwalifikowanym materiałem siewnym ogółem; w tym:	50.....m ²	51.....	52.....
<input type="checkbox"/> kondygnacji o wysokości w świetle od 1.40 m do 2.20m (zaliczyć 50% powierzchni)	53.....m ²	54.....	55.....
<input type="checkbox"/> kondygnacji o wysokości powyżej 2.20 m	56.....m ²	57.....	58.....
4. Zajętych na prowadzenie działalności gospodarczej w zakresie udzielania świadczeń zdrowotnych ogółem; w tym :	59.....m ²	60.....	61.....
<input type="checkbox"/> kondygnacji o wysokości w świetle od 1.40 m do 2.20m (zaliczyć 50% powierzchni)	62.....m ²	63.....	64.....
<input type="checkbox"/> kondygnacji o wysokości powyżej 2.20 m	65.....m ²	66.....	67.....
5. pozostałe, w tym zajęte na prowadzenie odpłatnej statutowej działalności pożytku publicznego przez organizacje pożytku publicznego ogółem; w tym :	68.....m ²	69.....	70.....
<input type="checkbox"/> kondygnacji o wysokości w świetle od 1.40 m do 2.20m (zaliczyć 50% powierzchni)	71.....m ²	72.....	73.....
<input type="checkbox"/> kondygnacji o wysokości powyżej 2.20 m	74.....m ²	75.....	76.....

D. 3 WARTOŚĆ BUDOWLI LUB ICH CZĘŚCI ZWIĄZANYCH Z PROWADZENIEM DZIAŁALNOŚCI GOSPODARCZEJ ZGODNIE Z PRZEPISAMI O PODATKACH DOCHODOWYCH

	Podstawa opodatkowania w zł z dokładnością do 1 zł	Stawka podatku	Kwota podatku zł, gr
BUDOWLE	77.....	78.....%	79.....

E. ŁĄCZNA KWOTA PODATKU

Kwota podatku (należy zaokrąglić do pełnych złotych)	80.....zł
--	-----------

F. INFORMACJA O PRZEDMIOTACH ZWOLNIONYCH

(podać powierzchnię gruntów, budynków bądź wartość budowli – przedmiotów zwolnionych oraz przepis prawa z jakiego tytułu występuje zwolnienie)

1.....	81.....m ²	82.....zł
2.....	83.....m ²	84.....zł
3.....	85.....m ²	86.....zł
4.....	87.....m ²	88.....zł
5.....	89.....m ²	90.....zł
ŁĄCZNA KWOTA PODATKU w pełnych zł. (suma kwot z kolumny F (należy zaokrąglić do pełnych złotych)		91.....zł
G. OŚWIADCZENIE I PODPIS PODATNIKA / OSOBY REPREZENTUJĄCEJ PODATNIKA Upředzony o odpowiedzialności karnej z art. 233 § 1 kodeksu karnego oświadczam, że podane dane są zgodne z prawdą.		
92. Imię	93. Nazwisko	
94. Data wypełnienia deklaracji (dzień – miesiąc - rok)	95. Podpis (pieczęć) podatnika / osoby reprezentującej podatnika ²	
H. ADNOTACJE ORGANU PODATKOWEGO		
96. Uwagi organu podatkowego		
97. Data i podpis przyjmującego formularz		

Objaśnienia

1. Za powierzchnię użytkową budynku lub jego części uważa się powierzchnię mierzoną po wewnętrznej długości ścian na wszystkich kondygnacjach, z wyjątkiem powierzchni klatek schodowych oraz szybów dźwigowych; za kondygnację uważa się również garaże podziemne, piwnice, sutereny i poddasza użytkowe.


2. Zgodnie z art. 336 ustawy z dnia 23 kwietnia 1964 roku Kodeks cywilny (Dz.U. nr 16, poz. 93 z póź. zm.) posiadaczem rzeczy jest ten, kto nią faktycznie włada jak właściciel (posiadacz samoistny), jak i ten, kto nią faktycznie włada jako użytkownik, zastawnik, najemca, dzierżawca lub mający inne prawo, z którym łączy się określone władztwo nad cudzą rzeczą (posiadacz zależny). (art. 336 ustawy z 23 kwietnia 1964 roku Kodeks cywilny – Dz.U. nr 16 poz. 93 z póź.zm.).

Pouczenie

1. Deklaracja ta stanowi podstawę do wystawienia tytułu wykonawczego zgodnie z art. 3a ustawy z 17 czerwca 1966 r. o postępowaniu egzekucyjnym w administracji (Dz. U. z 2005 r. nr 229, poz. 1954 z późn. zm.) w przypadku niewykonania bądź częściowego niewykonania zobowiązania podatkowego wynikającego z niniejszej deklaracji.

2. Na podstawie art. 6 ust. 9, pkt 3 ustawy o podatkach i opłatach lokalnych – Osoby prawne, jednostki organizacyjne oraz spółki nieposiadające osobowości prawnej, jednostki organizacyjne Agencji Własności Rolnej Skarbu Państwa, a także jednostki organizacyjne Państwowego Gospodarstwa Leśnego Lasy Państwowe są obowiązane wpłacić obliczony w deklaracji podatek od nieruchomości, bez wezwania na rachunek budżetu właściwej gminy, w ratach proporcjonalnych do czasu trwania obowiązku podatkowego, w terminie do 15 każdego miesiąca.

3. Zgodnie z art. 63 § 1 ustawy z dnia 20 sierpnia 1997 r.- Ordynacja podatkowa (tekst jednolity: D.U. z 2005 r. nr 8 poz. 60 ze zm.) podstawy opodatkowania, kwoty podatków, odsetki za zwłokę, opłaty prolongacyjnej, oprocentowanie nadpłat oraz wynagrodzenia przysługującego płatnikom zaokrągla się do pełnych złotych, w ten sposób, że końcówki kwot wynoszące mniej niż 50 groszy pomija się a końcówki wynoszące 50 i więcej groszy podwyższa się do pełnych złotych.

PRZEWODNICZĄCA
Rady Miasta Marki

dr Marja Przybysz-Piwko

1. Numer Identyfikacji Podatkowej

--	--	--	--	--	--	--	--	--	--

Załącznik Nr 2
 do Uchwały Nr XXI/210/2008
 Rady Miasta Marki
 z dnia 29 października 2008 roku

IN

INFORMACJA W SPRAWIE PODATKU OD NIERUCHOMOŚCI

2. Rok

Podstawa prawna	Ustawa z dnia 12 stycznia 1991 roku o podatkach i opłatach lokalnych (Dz. U. z 2006 roku nr 121 poz. 844 z późn. zm.)	
Składający	Formularz przeznaczony dla osób fizycznych będących właścicielami nieruchomości lub obiektów budowlanych, posiadaczami samoistnymi nieruchomości lub obiektów budowlanych, użytkownikami wieczystymi gruntów, posiadaczami nieruchomości lub ich części albo obiektów budowlanych lub ich części, stanowiących własność Skarbu Państwa lub jednostki samorządu terytorialnego.	
Termin składania	W terminie 14 dni od zaistnienia okoliczności mających wpływ na powstanie (wygaśnięcie) obowiązku podatkowego, lub wysokość opodatkowania	
Miejsce składania	Organ podatkowy właściwy ze względu na miejsce położenia przedmiotu opodatkowania	
A. MIEJSCE SKŁADANIA INFORMACJI		
3. Urząd Miasta Marki, 05 – 270 Marki, Aleja Piłsudskiego 95		
B. DANE SKŁADAJĄCEGO INFORMACJĘ		
B.1. DANE IDENTYFIKACYJNE		
4. Rodzaj podmiotu (zaznaczyć właściwy kwadrat)		
<input type="checkbox"/> 1. właściciel <input type="checkbox"/> 2. współwłaściciel <input type="checkbox"/> 3. użytkownik wieczysty <input type="checkbox"/> 4. współużytkownik wieczysty <input type="checkbox"/> 5. posiadacz samoistny <input type="checkbox"/> 6. współposiadacz samoistny <input type="checkbox"/> 7. posiadacz w tym dzierżawca, najemca, użytkownik itp <input type="checkbox"/> 8. współposiadacz w tym dzierżawca, najemca, użytkownik itp		
5. Miejsce/a (adres/y) położenia przedmiotów opodatkowania oraz numer/y działek		
6. Numer księgi wieczystej lub zbioru/ów dokumentów / Nazwa Sądu (Nr dokumentów własności, data wydania)		
7. Nazwisko		8. Pierwsze imię, drugie imię
9. Data urodzenia	10. Imię ojca	11. Imię matki
12. PESEL		13. Telefon
B.2. ADRES ZAMIESZKANIA		
14. Kraj	15. Województwo	16. Powiat
17. Gmina	18. Ulica	19. Nr domu/numer lokalu

20. Miejscowość	21. Kod pocztowy	22. Poczta
C. OBOWIĄZEK ZŁOŻENIA DEKLARACJI		
23. Okoliczności powodujące obowiązek złożenia informacji (zaznaczyć właściwy kwadrat)		
<input type="checkbox"/> 1.informacja składana po raz pierwszy 2. <input type="checkbox"/> korekta uprzednio złożonej informacji (miesiąc-rok) Podatnik ma obowiązek złożenia z korektą deklaracji pisemnego uzasadnienia przyczyny złożenia korekty - art. 81 ustawy Ordynacja podatkowa		
D. DANE DOTYCZĄCE PRZEDMIOTÓW OPODATKOWANIA NIEPODLEGAJĄCYCH ZWOLNIENIU		
D.1 POWIERZCHNIA GRUNTÓW	Podstawa opodatkowania w m ² , ha z dokładnością do 1 m ²	
1.Związanych z prowadzeniem działalności gospodarczej, bez względu na sposób zakwalifikowania w ewidencji gruntów i budynków	24.....m ²	
2. Pod jeziorami, zajętych na zbiorniki wodne retencyjne lub elektrowni wodnych ¹	25.....ha	
3. Pozostałe grunty, w tym zajęte na prowadzenie odpłatnej statutowej działalności pożytku publicznego przez organizacje pożytku publicznego	26.....m ²	
D. 2 POWIERZCHNIA UŻYTKOWA BUDYNKÓW LUB ICH CZĘŚCI	Podstawa opodatkowania w m ²	
1. Mieszkalnych – ogółem; w tym : <ul style="list-style-type: none"> • kondygnacji o wysokości w świetle od 1.40 m do 2.20 m (zaliczyć 50% powierzchni) • kondygnacji o wysokości powyżej 2.20 m 	27.....m ² 28.....m ² 29.....m ²	
2. Związanych z prowadzeniem działalności gospodarczej oraz od budynków mieszkalnych lub ich części zajętych na prowadzenie działalności gospodarczej ogółem; w tym: <ul style="list-style-type: none"> • kondygnacji o wysokości w świetle od 1.40 m do 2.20 m (zaliczyć 50% powierzchni) • kondygnacji o wysokości powyżej 2.20 m 	30.....m ² 31.....m ² 32.....m ²	
3. Zajętych na prowadzenie działalności gospodarczej w zakresie obrotu kwalifikowanym materiałem siewnym ogółem; w tym: <ul style="list-style-type: none"> • kondygnacji o wysokości w świetle od 1.40 m do 2.20 m (zaliczyć 50% powierzchni) • kondygnacji o wysokości powyżej 2.20 m 	33.....m ² 34.....m ² 35.....m ²	
4. Zajętych na prowadzenie działalności gospodarczej w zakresie udzielania świadczeń zdrowotnych ogółem; w tym : <ul style="list-style-type: none"> • kondygnacji o wysokości w świetle od 1.40 m do 2.20 m (zaliczyć 50% powierzchni) • kondygnacji o wysokości powyżej 2.20 m 	36.....m ² 37.....m ² 38.....m ²	
5. Pozostałe, w tym zajęte na prowadzenie odpłatnej statutowej działalności pożytku publicznego przez organizacje pożytku publicznego - ogółem; w tym : <ul style="list-style-type: none"> • kondygnacji o wysokości w świetle od 1.40 m do 2.20 m (zaliczyć 50% powierzchni) • kondygnacji o wysokości powyżej 2.20 m 	39.....m ² 40.....m ² 41.....m ²	
D. 3 WARTOŚĆ BUDOWLI LUB ICH CZĘŚCI ZWIĄZANYCH Z PROWADZENIEM DZIAŁALNOŚCI GOSPODARCZEJ ZGODNIE Z PRZEPISAMI O PODATKACH DOCHODOWYCH		
		Podstawa opodatkowania w zł z dokładnością do 1 zł

1 Należy podać z dokładnością do czterech miejsc po przecinku

BUDOWLE

42.....zł

E. INFORMACJA O PRZEDMIOTACH ZWOLNIONYCH

(podać powierzchnię gruntów, budynków bądź wartość budowli – przedmiotów zwolnionych oraz przepis prawa, z jakiego tytułu występuje zwolnienie)

.....	43.....m ²	44..... zł
.....	45.....m ²	46..... zł
.....	47.....m ²	48..... zł
.....	49.....m ²	50..... zł
.....	51.....m ²	52..... zł

ŁĄCZNA KWOTA PODATKU w pełnych złotych

Suma kwot z kolumny E (należy zaokrąglić do pełnych złotych)

53..... zł

F. OŚWIADCZENIE I PODPIS PODATNIKA / OSOBY REPREZENTUJĄCEJ PODATNIKA

Upředzony o odpowiedzialności karnej z art. 233 § 1 kodeksu karnego oświadczam, że podane dane są zgodne z prawdą.

54. Imię	55. Nazwisko
56. Data wypełnienia informacji (dzień-miesiąc-rok)	57. Podpis podatnika / osoby reprezentującej podatnika ²

G. ADNOTACJE ORGANU PODATKOWEGO

58. Uwagi organu podatkowego

59. Data i podpis przyjmującego formularz

Objaśnienia

1. Za powierzchnię użytkową budynku lub jego części uważa się powierzchnię mierzoną po wewnętrznej długości ścian na wszystkich kondygnacjach, z wyjątkiem powierzchni klatek schodowych oraz szybów dźwigowych; za kondygnację uważa się również garaże podziemne, piwnice, sutereny i poddasza użytkowe.

2. Zgodnie z art. 336 ustawy z dnia 23 kwietnia 1964 roku Kodeks cywilny (Dz.U. nr 16, poz. 93 z póź. zm.) posiadaczem rzeczy jest ten, kto nią faktycznie włada jako właściciel (posiadacz samoistny), jak i ten, kto nią faktycznie włada jako użytkownik, zastawnik, najemca, dzierżawca lub mający inne prawo, z którym łączy się określone władztwo nad cudzą rzeczą (posiadacz zależny). (art. 336 ustawy z 23 kwietnia 1964 roku Kodeks cywilny – Dz.U. nr 16 poz. 93 z póź.zm.).

PRZEWODNICZĄCA
Rady Miasta Marki

dr Maria Przybysz-Piwko

9. Nazwa skrócona

.....

.....

10. PESEL / REGON:

11. Telefon/FAX

12. E-MAIL

B.2. ADRES ZAMIESZKANIA / SIEDZIBY

13. Kraj	14. Województwo	15. Powiat
16. Gmina	17. Ulica	18. Nr domu/numer lokalu
19. Miejscowość	20. Kod pocztowy	21. Poczta

C. OBOWIĄZEK ZŁOŻENIA DEKLARACJI

22. Okoliczności powodujące obowiązek złożenia deklaracji (zaznaczyć właściwy kwadrat)

- deklaracja roczna
- korekta deklaracji rocznej (miesiąc – rok)

Podatnik ma obowiązek złożenia z korektą deklaracji pisemnego uzasadnienia przyczyny korekty – art.81 ustawy Ordynacja podatkowa

D. DANE DOTYCZĄCE UŻYTKÓW ROLNYCH STANOWIĄCYCH GOSPODARSTWO ROLNE – NIEPODLEGAJĄCYCH ZWOLNIENIU

Klasa	Powierzchnia w ha	Przelicznik	Powierzchnia w ha przeliczeniowych ¹
	a	b	c
Grunty orne			
I	23		24
II	25		26
III a	27		28
III b	29		30
IV a	31		32
IV b	33		34
Łąki i pastwiska			
I	35		36
II	37		38
III	39		40
IV	41		42

¹ Należy podać z dokładnością do czterech miejsc po przecinku

Sady		
I	43	44
II	45	46
III	47	48
III a	49	50
III b	51	52
IV	53	54
IV a	55	56
IV b	57	58
Grunty pod stawami – użytki rolne		
I	59	60
II	61	62
III	63	64
III a	65	66
III b	67	68
IV	69	70
IV a	71	72
IV b	73	74
Użytki rolne zabudowane		
I	75	76
II	77	78
III	79	80
III a	81	82
III b	83	84
IV	85	86
IV a	87	88
IV b	89	90
Rowy – użytki rolne		
I	91	92

II	93	94
III	95	96
III a	97	98
III b	99	100
IV	101	102
IV a	103	104
IV b	105	106

Łączna powierzchnia użytków rolnych stanowiących gospodarstwo rolne

Powierzchnia w ha (suma z części D kol. a) 107.	Powierzchnia w ha przeliczeniowych (suma z części D kol. c) 108.
--	---

E. ŁĄCZNA KWOTA PODATKU OD GOSPODARSTW ROLNYCH

Łącznie powierzchnia w ha przeliczeniowych Należy wpisać powierzchnię z poz.123	109
Stawka podatku	110 zł, gr
Kwota podatku (należy zaokrąglić do pełnych złotych)	111 zł

F. DANE DOTYCZĄCE UŻYTKÓW ROLNYCH NIESTANOWIĄCYCH GOSPODARSTW ROLNYCH NIEPODLEGAJĄCYCH ZWOLNIENIU

112. Powierzchnia w ha	113. Stawka podatku zł, gr	114. Kwota podatku (w pełnych złotych) zł
------------------------	-------------------------------	--

G. DANE DOTYCZĄCE ZWOLNIEŃ PODATKOWYCH WYNIKAJĄCYCH Z USTAWY LUB UCHWAŁY RADY GMINY

Tytuł prawny zwolnienia	Powierzchnia w ha fizycznych ²
Art. 12. ust. 1 pkt 1 - użytki rolne klasy V, VI i VIz	115
Art. 12. ust. 1 pkt 1 - grunty zadrzewione i zakrzewione ustanowione na użytkach rolnych	116
Art. 12. ust. 1 pkt 2 - grunty położone w pasie drogi granicznej	117
Art. 12. ust. 1 pkt 3 - grunty orne, łąki i pastwiska objęte melioracją - w roku, w którym uprawy zostały zniszczone wskutek robót drenarskich	118
Art. 12. ust. 1 pkt 4 - grunty przeznaczone na utworzenie nowego gospodarstwa rolnego lub powiększenie już istniejącego do powierzchni nieprzekraczającej 100 ha	119
Art. 12. ust. 1 pkt 5 - grunty gospodarstw rolnych powstałe z zagospodarowania nieużytków-na okres 5 lat, licząc od roku następnego po zakończeniu zagospodarowania	120
Art. 12. ust. 1 pkt 6 - grunty gospodarstw rolnych otrzymane w drodze wymiany lub scalenia -na 1 rok następujący po roku, w którym dokonano wymiany lub scalenia gruntów	121
Art. 12. ust. 1 pkt 7 - grunty gospodarstw rolnych, na których zaprzestano produkcji rolnej, z tym że zwolnienie może dotyczyć nie więcej niż 20% powierzchni użytków rolnych gospodarstw rolnych, lecz nie więcej niż 10ha - na okres nie dłuższy niż 3 lata, w stosunku do tych samych gruntów	122
Art. 12. ust. 1 pkt 8 - użytki ekologiczne	123
Art. 12. ust. 1 pkt 9 - grunty zajęte przez zbiorniki wody służące do zaopatrzenia ludności w wodę	124
Art. 12. ust. 1 pkt 10 - grunty pod wałami przeciwpowodziowymi i grunty położone w międzywałach	125

Art. 12. ust. 1 pkt 11 - grunty wpisane do rejestru zabytków, pod warunkiem ich zagospodarowania i utrzymania zgodnie z przepisami o ochronie zabytków i opiece nad zabytkami	126
Art. 12. ust. 1 pkt 12 - grunty stanowiące działki przyzagrodowe członków rolniczych spółdzielni produkcyjnych	127
Art. 12. ust. 2 pkt 1 - uczelnie	128
Art. 12. ust. 2 pkt 2 - szkoły, placówki, zakłady kształcenia i placówki doskonalenia nauczycieli - publiczne i niepubliczne oraz organy prowadzące te szkoły, placówki i zakłady z tytułu zarządu, użytkowania lub użytkowania wieczystego gruntów	129
Art. 12. ust. 2 pkt 3 - placówki naukowe Polskiej Akademii Nauk	130
Art. 12. ust. 2 pkt 4- prowadzący zakłady pracy chronionej lub zakłady aktywności zawodowej w zakresie gruntów zgłoszonych wojewodzie, jeżeli zgłoszenie zostało potwierdzone decyzją w sprawie przyznania statusu zakładu pracy chronionej lub zakładu aktywności zawodowej albo zaświadczeniem - zajętych na prowadzenie tego zakładu, z wyjątkiem gruntów znajdujących się w posiadaniu zależnym podmiotów niebędących prowadzącymi zakłady pracy chronionej lub zakłady aktywności zawodowej	131
Art. 6 ust. 2 pkt 5 jednostki badawczo – rozwojowe	132
Art. 6 ust. 2 pkt 5a – przedsiębiorców o statusie centrum badawczo – rozwojowego uzyskanym na zasadach określonych w ustawie z dnia 29 lipca 2005 r. o niektórych formach wspierania działalności innowacyjnej (Dz. U. Nr 179, poz. 1484 oraz z 2006 r. Nr 107, poz. 723), w zakresie przedmiotów opodatkowania zajętych na cele prowadzonych badań i prac rozwojowych	133
Art. 12. ust. 2 pkt 6 - Polski Związek Działkowców z tytułu użytkowania i użytkowania wieczystego gruntów pracowniczych ogrodów działkowych	134
H. DANE DOTYCZĄCE ULG PODATKOWYCH WYNIKAJĄCYCH Z USTAWY LUB UCHWAŁY RADY GMINY	
Art. 13 ust. 1 – ulga inwestycyjna	135
	<input type="checkbox"/> tak <input type="checkbox"/> nie
Art. 13a ust. 1 i 2 – ulga dla żołnierzy odbywających zasadniczą służbę wojskową lub długotrwałe przeszkolenie wojskowe, osób spełniających zastępczo obowiązek służby wojskowej w formie skoszarowanej i prowadzących te gospodarstwa bezpośrednio przed powołaniem do służby oraz członków rodzin tych osób (zaznaczyć właściwy kwadrat)	136
Art. 13b ust. 1 – ulga dla gruntów położonych na terenach podgórskich i górskich (zaznaczyć właściwy kwadrat)	137
Art. 13c ust. 1- ulga z tytułu wystąpienia klęski żywiołowej	138
	<input type="checkbox"/> tak <input type="checkbox"/> nie
Zwolnienia na podstawie Uchwały Rady Miejskiej w Markach (podać przepis Uchwały, na podstawie której występuje zwolnienie)	139
I. OŚWIADCZENIE I PODPIS PODATNIKA / OSOBY REPREZENTUJĄCEJ PODATNIKA	
Uprzedzony o odpowiedzialności karnej z art. 233 § 1 kodeksu karnego oświadczam, że podane dane są zgodne z prawdą.	
140. Imię	141. Nazwisko
142. Data wypełnienia deklaracji (dzień – miesiąc - rok)	143. Podpis (pieczęć) podatnika / osoby reprezentującej podatnika ³
J. ADNOTACJE ORGANU PODATKOWEGO	
142. Uwagi organu podatkowego	
143. Data i podpis przyjmującego formularz	

POUCZENIE

Deklaracja ta stanowi podstawę do wystawienia tytułu wykonawczego zgodnie z art. 3A ustawy z dnia 17 czerwca 1966 r. O postępowaniu egzekucyjnym w administracji (Dz. U. Z 2005 r. Nr 229, poz. 1954 z późn. Zmm), w przypadku niewykonania bądź częściowego niewykonania zobowiązania podatkowego wynikającego z niniejszej deklaracji.

Zgodnie z art. 63 § 1 ustawy z dnia 20 sierpnia 1997 r. - Ordynacja podatkowa (tekst jednolity: Dz. U. Z 2005 r. Nr 8, poz. 60 ze zm.) podstawy opodatkowania, kwoty podatków, odsetki za zwłokę, opłaty prolongacyjnej, oprocentowanie nadpłat oraz wynagrodzenia przysługującego płatnikom zaokrągla się do pełnych złotych w ten sposób, że końcówki kwot wynoszące mniej niż 50 groszy pomija się a końcówki wynoszące 50 i więcej groszy podwyższa się do pełnych złotych.

Na podstawie art. 6a ust.8, pkt. 3 Ustawy o podatku rolnym – Osoby prawne, jednostki organizacyjne, w tym spółki, nieposiadające osobowości prawnej, jednostki organizacyjne Agencji Własności Skarbu Państwa, a także jednostki organizacyjne Lasów Państwowych są obowiązane wpłacać w ratach proporcjonalnych do czasu trwania obowiązku podatkowego obliczony w deklaracji podatek rolny na rachunek budżetu właściwej gminy w terminach do dnia 15 marca, 15 maja, 15 września i 15 listopada.

PRZEWODNICZĄCA
Rady Miasta Marki

dr Maria Przybysz-Piwko

1. Numer Identyfikacji Podatkowej

--	--	--	--	--	--	--	--	--	--

Załącznik Nr 4
 do Uchwały Nr XXI/210/2008
 Rady Miasta Marki
 z dnia 29 października 2008 roku

IR

INFORMACJA W SPRAWIE PODATKU ROLNEGO

2. Rok

Podstawa prawna	Ustawa z dnia 15 listopada 1984 roku o podatku rolnym (Dz.U. z.2006 nr 136, poz. 969 z późn. zm.)	
Składający	Formularz przeznaczony dla osób fizycznych będących właścicielami gruntów, posiadaczami samoistnymi gruntów, użytkownikami wieczystymi gruntów, posiadaczami gruntów stanowiących własność Skarbu Państwa lub jednostki samorządu terytorialnego.	
Termin składania	W terminie 14 dni od zaistnienia okoliczności mających wpływ na powstanie (wygasnięcie) obowiązku podatkowego lub wysokość opodatkowania	
Miejsce składania	Organ podatkowy właściwy ze względu na miejsce położenia nieruchomości	
A. MIEJSCE SKŁADANIA INFORMACJI		
3.	Urząd Miasta Marki, 05 – 270 Marki, Aleja Piłsudskiego 95	
B. DANE SKŁADAJĄCEGO INFORMACJĘ		
B.1. DANE IDENTYFIKACYJNE		
4. Rodzaj podmiotu (zaznaczyć właściwą kratkę)		
<input type="checkbox"/> właściciel <input type="checkbox"/> współwłaściciel <input type="checkbox"/> użytkownik wieczysty <input type="checkbox"/> współużytkownik wieczysty <input type="checkbox"/> posiadacz samoistny <input type="checkbox"/> współposiadacz samoistny <input type="checkbox"/> posiadacz (w tym dzierżawca, użytkownik itp.) <input type="checkbox"/> współposiadacz (w tym dzierżawca, użytkownik itp.)		
5. Miejsce/a (adres/y) położenia przedmiotu opodatkowania oraz numer/y działek		
6. Numer księgi wieczystej lub zbioru/ów dokumentów / Nazwa Sądu (Nr dokumentów własności, data wydania)		
7. Nazwisko		8. Pierwsze imię, drugie imię
9. Data urodzenia	10. Imię ojca	11. Imię matki
12. PESEL		13. Telefon
B.2. ADRES ZAMIESZKANIA		
14. Kraj	15. Województwo	16. Powiat
17. Gmina	18. Ulica	19. Nr domu/numer lokalu
20. Miejscowość	21. Kod pocztowy	22. Poczta

C. OBOWIĄZEK ZŁOŻENIA INFORMACJI**23. Okoliczności powodujące obowiązek złożenia informacji (zaznaczyć właściwy kwadrat)**

1. informacja składana po raz pierwszy
 2. korekta uprzednio złożonej informacji (miesiąc - rok).....

Podatnik ma obowiązek złożenia wraz z korektą informacji pisemnego uzasadnienie przyczyny korekty – art.81 ustawy Ordynacja podatkowa

D. DANE DOTYCZĄCE UŻYTKÓW ROLNYCH STANOWIĄCYCH GOSPODARSTWO ROLNE- NIEPODLEGAJĄCYCH ZWOLNIENIU**Grunty orne**

Klasa użytków rolnych	I	II	III a	III b	IV a	IV b
Powierzchnia w ha	24	25	26	27	28	29

Łąki i pastwiska

Klasa użytków rolnych	I	II	III	IV
Powierzchnia w ha	30	31	32	33

Sady

Klasa użytków rolnych	I	II	III	III a	III b	IV	IV a	IV b
Powierzchnia w ha	34	35	36	37	38	39	40	41

Grunty pod stawami – użytki rolne

Klasa użytków rolnych	I	II	III	III a	III b	IV	IV a	IV b
Powierzchnia w ha	42	43	44	45	46	47	48	49

Użytki rolne zabudowane

Klasa użytków rolnych	I	II	III	IIIa	IIIb	IV	IVa	IVb
Powierzchnia w ha	50	51	52	53	54	55	56	57

Rowy – użytki rolne

Klasa użytków rolnych	I	II	III	IIIa	IIIb	IV	IVa	IVb
Powierzchnia w ha	58	59	60	61	62	63	64	65

E. DANE DOTYCZĄCE UŻYTKÓW ROLNYCH NIESTANOWIĄCYCH GOSPODARSTW ROLNYCH NIEPODLEGAJĄCYCH ZWOLNIENIU¹


Powierzchnia w ha	66
-------------------	----

F. DANE DOTYCZĄCE ZWOLNIEŃ PODATKOWYCH WYNIKAJĄCYCH Z USTAWY LUB UCHWAŁY RADY GMINY

Tytuł prawny zwolnienia	Powierzchnia w ha fizycznych ²
Art. 12. ust. 1 pkt 1 - użytki rolne klasy V, VI i VIz	67
Art. 12. ust. 1 pkt 1 - grunty zadrzewione i zakrzewione ustanowione na użytkach rolnych	68
Art. 12. ust. 1 pkt 2 - grunty położone w pasie drogi granicznej	69
Art. 12. ust. 1 pkt 3 - grunty orne, łąki i pastwiska objęte melioracją - w roku, w którym uprawy zostały zniszczone wskutek robót drenarskich	70

Art. 12. ust. 1 pkt 4 - grunty przeznaczone na utworzenie nowego gospodarstwa rolnego lub powiększenie już istniejącego do powierzchni nieprzekraczającej 100 ha	71	
Art. 12. ust. 1 pkt 5 - grunty gospodarstw rolnych powstałe z zagospodarowania nieużytków-na okres 5 lat, licząc od roku następnego po zakończeniu zagospodarowania	72	
Art. 12. ust. 1 pkt 6 - grunty gospodarstw rolnych otrzymane w drodze wymiany lub scalenia -na 1 rok następujący po roku, w którym dokonano wymiany lub scalenia gruntów	73	
Art. 12. ust. 1 pkt 7 - grunty gospodarstw rolnych, na których zaprzestano produkcji rolnej, z tym że zwolnienie może dotyczyć nie więcej niż 20% powierzchni użytków rolnych gospodarstw rolnych, lecz nie więcej niż 10ha – na okres nie dłuższy niż 3 lata, w stosunku do tych samych gruntów	74	
Art. 12. ust. 1 pkt 8 - użytki ekologiczne	75	
Art. 12. ust. 1 pkt 9 - grunty zajęte przez zbiorniki wody służące do zaopatrzenia ludności w wodę	76	
Art. 12. ust. 1 pkt 10 - grunty pod wałami przeciwpowodziowymi i grunty położone w międzywałach	77	
Art. 12. ust. 1 pkt 11 - grunty wpisane do rejestru zabytków, pod warunkiem ich zagospodarowania i utrzymania zgodnie z przepisami o ochronie zabytków i opiece nad zabytkami	78	
Art. 12. ust. 1 pkt 12 - grunty stanowiące działki przyzgodowe członków rolniczych spółdzielni produkcyjnych	79	
Art. 12. ust. 2 pkt 1 - uczelnie	80	
Art. 12. ust. 2 pkt 2 -szkoły, placówki, zakłady kształcenia i placówki doskonalenia nauczycieli - publiczne i niepubliczne oraz organy prowadzące te szkoły, placówki i zakłady z tytułu zarządu, użytkowania lub użytkowania wieczystego gruntów	81	
Art. 12. ust. 2 pkt 3 - placówki naukowe Polskiej Akademii Nauk	82	
Art. 12. ust. 2 pkt 4- prowadzący zakłady pracy chronionej lub zakłady aktywności zawodowej w zakresie gruntów zgłoszonych wojewodzie, jeżeli zgłoszenie zostało potwierdzone decyzją w sprawie przyznania statusu zakładu pracy chronionej lub zakładu aktywności zawodowej albo zaświadczeniem - zajętych na prowadzenie tego zakładu, z wyjątkiem gruntów znajdujących się w posiadaniu zależnym podmiotów niebędących prowadzącymi zakłady pracy chronionej lub zakłady aktywności zawodowej	83	
Art. 6 ust. 2 pkt 5 jednostki badawczo – rozwojowe	84	
Art. 6 ust. 2 pkt 5a – przedsiębiorców o statusie centrum badawczo – rozwojowego uzyskanym na zasadach określonych w ustawie z dnia 29 lipca 2005 r. o niektórych formach wspierania działalności innowacyjnej (Dz., U. Nr 179, poz. 1484 oraz z 2006 r. Nr 107, poz. 723), w zakresie przedmiotów opodatkowania zajętych na cele prowadzonych badań i prac rozwojowych	85	
Art. 12. ust. 2 pkt 6 - Polski Związek Działkowców - z tytułu użytkowania i użytkowania wieczystego gruntów pracowniczych ogrodów działkowych	86	
G.DANE DOTYCZĄCE ULG PODATKOWYCH WYNIKAJĄCYCH Z USTAWY LUB UCHWAŁY RADY GMINY		
Art. 13 ust. 1 – ulga inwestycyjna	87	<input type="checkbox"/> tak <input type="checkbox"/> nie
Art. 13a ust. 1 i 2 – ulga dla żołnierzy odbywających zasadniczą służbę wojskową lub długotrwałe przeszkolenie wojskowe, osób spełniających zastępczo obowiązek służby wojskowej w formie skoszarowanej i prowadzących te gospodarstwa bezpośrednio przed powołaniem do służby oraz członków rodzin tych osób (zaznaczyć właściwy kwadrat)	88	
Art. 13b ust. 1 – ulga dla gruntów położonych na terenach podgórskich i górskich (zaznaczyć właściwy kwadrat)	89	
Art. 13c ust. 1- ulga z tytułu wystąpienia klęski żywiołowej	90	<input type="checkbox"/> tak <input type="checkbox"/> nie

Zwolnienia na podstawie Uchwały Rady Miejskiej w Markach (podać przepis Uchwały, na podstawie której występuje zwolnienie)		91
H. OŚWIADCZENIE I PODPIS PODATNIKA / OSOBY REPREZENTUJĄCEJ PODATNIKA Uprzedzony o odpowiedzialności karnej z art. 233 § 1 kodeksu karnego oświadczam, że podane dane są zgodne z prawdą.		
92. Imię	93. Nazwisko	
94. Data wypełnienia informacji (dzień – miesiąc - rok)	95. Podpis (pieczęć) podatnika / osoby reprezentującej podatnika ³	
I. ADNOTACJE ORGANU PODATKOWEGO		
96. Uwagi organu podatkowego		
97. Data i podpis przyjmującego formularz		

PRZEWODNICZĄCA
Rady Miasta Marki

dr Maria Przybysz-Piwko

9. Nazwa Skrócona

10. PESEL / REGON

11. Telefon/FAX

12. E-MAIL

B.2. ADRES ZAMIESZKANIA/SIEDZIBY

13. Kraj

14. Województwo

15. Powiat

16. Gmina

17. Ulica

18. Nr domu/numer lokalu

19. Miejscowość

20. Kod pocztowy

21. Poczta

C. OKOLICZNOŚCI ZŁOŻENIA DEKLARACJI

22. Okoliczności powodujące obowiązek złożenia deklaracji (zaznaczyć właściwy kwadrat)

1. deklaracja roczna

2. korekta deklaracji rocznej

Podatnik ma obowiązek złożenia wraz z korektą deklaracji pisemnego uzasadnienie przyczyny korekty – art.81 ustawy Ordynacja podatkowa

D. DANE DOTYCZĄCE LASÓW NIEPODLEGAJĄCYCH ZWOLNIENIU

Rodzaj gruntów leśnych	Podstawa opodatkowania powierzchnia w ha, wynikająca z ewidencji gruntów i budynków	Stawka podatku zł, gr	Kwota podatku zł, gr
1	2	3	4
ogółem powierzchnia lasu	23.....		
powierzchnia lasu zajęta na prowadzenie innej działalności gospodarczej niż działalność leśna	24.....		
powierzchnia lasu podlegająca opodatkowaniu podatkiem leśnym (od kwoty z poz. 23 odjąć kwotę z poz. 24)	25.....		
w tym:			
powierzchnia lasów ochronnych oraz lasów wchodzących w skład rezerwatów przyrody i parków narodowych	26.....	27.....	28.....
pozostała powierzchnia lasu	29.....	30.....	31.....

E. ŁĄCZNA KWOTA PODATKU	
Kwota podatku (należy zaokrąglić do pełnych złotych)	32.....zł
F. DANE DOTYCZĄCE ZWOLNIEŃ PODATKOWYCH WYNIKAJĄCYCH Z USTAWY LUB UCHWAŁY RADY GMINY	
Tytuł prawny zwolnienia	Powierzchnia w ha z dokładnością do 1 m ²
Art. 7 ust. 1 pkt 1- lasy z drzewostanem w wieku do 40 lat	33.....
Art. 7 ust. 1 pkt 2- lasy wpisane indywidualnie do rejestru zabytków	34.....
Art. 7 ust. 1 pkt 3- użytki ekologiczne	35.....
Art. 7 ust. 2 pkt 1- uczelnie	36.....
Art. 7 ust. 2 pkt 2 - szkoły, placówki, zakłady kształcenia i placówki doskonalenia nauczycieli - publiczne i niepubliczne, oraz organy prowadzące te szkoły, placówki i zakłady odpowiednio z tytułu zarządu, użytkowania lub użytkowania wieczystego nieruchomości szkolnych	37.....
Art. 7 ust. 2 pkt 3- placówki naukowe Polskiej Akademii Nauk	38.....
Art. 7 ust. 2 pkt 4 - prowadzących zakłady pracy chronionej lub zakłady aktywności zawodowej w zakresie lasów wymienionych w decyzji w sprawie przyznania statusu zakładu pracy chronionej lub zakładu aktywności zawodowej lub zgłoszonych wojewodzie - zajętych na prowadzenie tego zakładu, z wyłączeniem lasów, które znajdują się w posiadaniu zależnym podmiotów niebędących prowadzącymi zakład pracy chronionej lub zakład aktywności zawodowej	39.....
Art. 7 ust. 2 pkt 5 - jednostki badawczo-rozwojowe	40.....
Art. 7 ust. 2 pkt 6 – przedsiębiorców o statusie centrum badawczo rozwojowego uzyskanych na zasadach określonych w ustawie z dnia 29 lipca 2005 roku o niektórych formach wspierania działalności innowacyjnej (Dz. U. Nr 179, poz. 1484) w zakresie przedmiotów opodatkowania zajętych na prowadzenie przez nich badań i prac rozwojowych	41.....
Zwolnienia na podstawie Uchwały Rady Miejskiej w Markach (podać przepis Uchwały, na podstawie której występuje zwolnienie)	42.....
G. OŚWIADCZENIE I PODPIS PODATNIKA / OSOBY REPREZENTUJĄCEJ PODATNIKA	
Oświadczam, że są mi znane przepisy Kodeksu karnego skarbowego o odpowiedzialności za podanie danych niezgodnych z rzeczywistością.	
43. Imię	44. Nazwisko
45. Data wypełnienia deklaracji (dzień – miesiąc - rok)	46. Podpis (pieczęć) podatnika / osoby reprezentującej podatnika ²
H. ADNOTACJE ORGANU PODATKOWEGO	
47. Uwagi organu podatkowego	

1 . Należy podać z dokładnością do czterech miejsc po przecinku.

2 Niepotrzebne skreślić

48. Data i podpis przyjmującego formularz

OBJAŚNIENIA

Zgodnie z art. 336 ustawy z dnia 23 kwietnia 1964 roku Kodeks cywilny (Dz. U. Nr 16, poz. 93 z późn. zm.) posiadaczem rzeczy jest ten, kto nią faktycznie włada jako właściciel (posiadacz samoistny), jak i ten, kto nią faktycznie włada jako użytkownik, zastawnik, najemca, dzierżawca lub mający inne prawo, z którym łączy się określone władztwo nad cudzą rzeczą (posiadacz zależny). (art. 336 ustawy z dnia 23 kwietnia 1964 roku Kodeks cywilny – Dz. U. Nr 16, poz. 93 z późn. zm.).

POUCZENIE

Deklaracja ta stanowi podstawę do wystawienia tytułu wykonawczego zgodnie z art. 3A ustawy z dnia 17 czerwca 1966 r. o postępowaniu egzekucyjnym w administracji (Dz. U. Z 2002 r. Nr 110, poz. 968 z późn. Zmm), w przypadku niewykonania bądź częściowego niewykonania zobowiązania podatkowego wynikającego z niniejszej deklaracji. O

1. Zgodnie z art. 63 § 1 ustawy z dnia 20 sierpnia 1997 r. - Ordynacja podatkowa (tekst jednolity: Dz. U. Z 2005 r. Nr 8, poz. 60 ze zm.) podstawy opodatkowania, kwoty podatków, odsetki za zwłokę, opłaty prołongacyjnej, oprocentowanie nadpłat oraz wynagrodzenia przysługującego płatnikom zaokrągla się do pełnych złotych w ten sposób, że końcówki kwot wynoszące mniej niż 50 groszy pomija się a końcówki wynoszące 50 i więcej groszy podwyższa się do pełnych złotych.

2. Na podstawie art. 6 ust. 5, pkt. 3 Ustawy o podatku leśnym – Osoby prawne, jednostki organizacyjne, w tym spółki, nieposiadające osobowości prawnej, jednostki organizacyjne Lasów Państwowych, a także jednostki organizacyjne Agencji Własności Rolnej Skarbu Państwa są obowiązane wpłacać w ratach proporcjonalnych do czasu trwania obowiązku podatkowego obliczony w deklaracji podatek leśny na rachunek budżetu właściwej gminy, za poszczególne miesiące, do dnia 15 każdego miesiąca.

PRZEWODNICZĄCA
Rady Miasta Marki


dr Maria Przybysz-Piwko

20. Miejscowość

21. Kod pocztowy

22. Poczta

C. OBOWIĄZEK ZŁOŻENIA INFORMACJI**23. Okoliczności powodujące obowiązek złożenia informacji (zaznaczyć właściwy kwadrat)** 1. informacja składana po raz pierwszy 2. korekta uprzednio złożonej informacji (miesiąc – rok)

Podatnik ma obowiązek złożenia wraz z korektą informacji pisemnego uzasadnienie przyczyny korekty – art.81 ustawy Ordynacja podatkowa

D. DANE DOTYCZĄCE LASÓW NIEPODLEGAJĄCYCH ZWOLNIENIU

Rodzaj gruntów leśnych	Podstawa opodatkowania powierzchnia w ha, wynikająca z ewidencji gruntów i budynków
ogółem powierzchnia lasu	24.....
powierzchnia lasu zajęta na prowadzenie innej działalności gospodarczej niż działalność leśna	25.....
powierzchnia lasu podlegająca opodatkowaniu podatkiem leśnym (od kwoty z poz. 24 odjąć kwotę z poz. 25)	26.....
w tym:	
powierzchnia lasów ochronnych oraz lasów wchodzących w skład rezerwatów przyrody i parków narodowych	27.....
pozostała powierzchnia lasu	28.....

E. DANE DOTYCZĄCE ZWOLNIEŃ PODATKOWYCH WYNIKAJĄCYCH Z USTAWY LUB UCHWAŁY RADY GMINY

Tytuł prawny zwolnienia	Powierzchnia w ha z dokładnością do 1 m ²
Art. 7 ust. 1 pkt 1- lasy z drzewostanem w wieku do 40 lat	29.....
Art. 7 ust. 1 pkt 2- lasy wpisane indywidualnie do rejestru zabytków	30.....
Art. 7 ust. 1 pkt 3- użytki ekologiczne	31.....
Art. 7 ust. 2 pkt 1- uczelnie	32.....
Art. 7 ust. 2 pkt 2 - szkoły, placówki, zakłady kształcenia i placówki doskonalenia nauczycieli - publiczne i niepubliczne, oraz organy prowadzące te szkoły, placówki i zakłady odpowiednio z tytułu zarządu, użytkowania lub użytkowania wieczystego nieruchomości szkolnych	33.....
Art. 7 ust. 2 pkt 3- placówki naukowe Polskiej Akademii Nauk	34.....
Art. 7 ust. 2 pkt 4 - prowadzących zakłady pracy chronionej lub zakłady aktywności zawodowej w zakresie lasów wymienionych w decyzji w sprawie przyznania statusu zakładu pracy chronionej lub zakładu aktywności zawodowej lub zgłoszonych wojewodzie - zajętych na prowadzenie tego zakładu, z wyłączeniem lasów, które znajdują się w posiadaniu zależnym podmiotów niebędących prowadzącymi zakład pracy chronionej lub zakład aktywności zawodowej	35.....
Art. 7 ust. 2 pkt 5 - jednostki badawczo-rozwojowe	36.....

<p>Art. 7 ust. 2 pkt 6 – przedsiębiorców o statusie centrum badawczo rozwojowego uzyskanych na zasadach określonych w ustawie z dnia 29 lipca 2005 roku o niektórych formach wspierania działalności innowacyjnych (Dz. U. Nr 179 poz. 1484) w zakresie przedmiotów opodatkowania zajętych na prowadzenie przez nich badań i prac rozwojowych</p>	<p>37.....</p>
<p>Zwolnienia na podstawie Uchwały Rady Miejskiej w Markach (podać przepis Uchwały, na podstawie której występuje zwolnienie)</p>	<p>38.....</p>
<p>F. OŚWIADCZENIE I PODPIS PODATNIKA / OSOBY REPREZENTUJĄCEJ PODATNIKA Uprzedzony o odpowiedzialności karnej z art. 233 § 1 Kodeksu Karnego oświadczam, że podane dane są zgodne z prawdą.</p>	
<p>39. Imię</p>	<p>40. Nazwisko</p>
<p>41. Data wypełnienia informacji (dzień – miesiąc - rok)</p>	<p>42. Podpis (pieczęć) podatnika / osoby reprezentującej podatnika²</p>
<p>G. ADNOTACJE ORGANU PODATKOWEGO</p>	
<p>43. Uwagi organu podatkowego</p>	
<p>44. Data i podpis przyjmującego formularz</p>	

PRZEWODNICZĄCA
 Rady Miasta Marki

 dr Maria Przybysz-Piwko