









- LEGENDA:**
-  granica MPZT
 -  istniejące granice działek
 -  projektowana jezdnia
 -  projektowany chodnik
 -  projektowane miejsca parkingowe
 -  projektowana zatoka autobusowa
 -  projektowana ścieżka rowerowa
 -  zieleni

Investor:
BURMISTRZ MIASTA MARKI
 z siedzibą
 Al. J. Piłsudskiego 95
 05-270 Marki

Wykonawca:
 **BIURO USŁUG INŻYNIERSKICH**
 Bartłomiej Małetka
 ul. Cedrowa 22 Hipolittów, 05-074 Halinów
 Tel./Fax: (+48) 22 787 46 23
 e-mail: biuro@buibm.pl www.buibm.pl

Investycja:
 Opracowanie Programu Funkcjonalno-Użytkowego dla
 przebudowy Al. Marsz. J. Piłsudskiego w Markach oraz
 budowy dróg rowerowych wraz z infrastrukturą towarzyszącą
 w ciągu Al. Marsz. J. Piłsudskiego w Markach

Tytuł rysunku: **PLAN SYTUACYJNY** Skala: **1:500**

Faza: **DOKUMENTACJA TECHNICZNA** Branża: **DROGOWA**

Projektował: mgr inż. Bartłomiej Małetka
 upr. nr MAZ0405POD10 Podpis:

Opracował: tech. bud. Adam Kaim Podpis:

Data: styczeń 2017 Nr rys.: PS-13/19 Tom: -

