

UMOWA 3420/425/2009 (rej. UPM)

w sprawie partnerskiej współpracy przy realizacji projektu:

*„Przyspieszenie wzrostu konkurencyjności województwa mazowieckiego, przez budowanie społeczeństwa informacyjnego i gospodarki opartej na wiedzy poprzez stworzenie zintegrowanych baz wiedzy o Mazowszu”*

zawarta w dniu 04.08..... 2009 roku w Warszawie

pomiędzy:

**Województwem Mazowieckim,**

reprezentowanym przez Marszałka Województwa Mazowieckiego Pana Adama Struzika,  
przy kontrasygnacie Skarbnika Województwa Mazowieckiego Pana Marka Mieszalskiego,

a

**Miastem Marki,**


reprezentowanym przez BOKHISTRZA PANA JANUSZA WERCZYŃSKIEGO

zwanymi dalej „Stronami umowy”.

Na podstawie art. 8 ust.1 oraz art. 12 ust. 1 pkt 1 ustawy z dnia 5 czerwca 1998 r. o samorządzie województwa (Dz. U. z 2001 r. Nr 142, poz. 1590 z późn. zm.), art.9 ust.1 ustawy z dnia 8 marca 1990 roku o samorządzie gminnym (Dz. U. z 2001 r. Nr 142, poz. 1591 z późn. zm.), art. 16 ust. 1 ustawy z dnia 29 stycznia 2004 r. – Prawo zamówień publicznych (Dz. U. z 2007 r. Nr 223, poz. 1655 z późn. zm.) oraz art. 28a ustawy z dnia 6 grudnia 2006 roku o zasadach prowadzenia polityki rozwoju (Dz. U. z 2006 r. Nr 227, poz. 1658 z późn. zm.) Strony umowy postanawiają, co następuje:

#### § 1

1. Umowa określa zasady partnerskiej współpracy Stron umowy przy realizacji projektu, wpisanego do Indykatoryjnego Wykazu Indywidualnych Projektów Kluczowych dla Regionalnego Programu Operacyjnego Województwa Mazowieckiego 2007-2013, zatytułowanego *„Przyspieszenie wzrostu konkurencyjności województwa mazowieckiego, przez budowanie społeczeństwa informacyjnego i gospodarki opartej na wiedzy poprzez stworzenie zintegrowanych baz wiedzy o Mazowszu”*, zwanego dalej „Projektem BW”.
2. Umowa odnosi się do realizacji Projektu BW we wszystkich jego fazach: przygotowawczej, opracowania oraz wdrożenia, a także do utrzymania rezultatów projektu przez okres 5 lat.



3. Umowa stanowić będzie załącznik do wniosku o dofinansowanie Projektów ze środków Regionalnego Programu Operacyjnego Województwa Mazowieckiego 2007-2013 w ramach:

**Priorytetu I** - Tworzenie warunków dla rozwoju potencjału innowacyjnego i przedsiębiorczości na Mazowszu, **Działania 1.7** - Promocja Gospodarcza.

4. Strony umowy, nawiązując do swoich wcześniejszych ustaleń przyjmują, że celami Projektu BW są:

- 1) promocja gospodarcza Mazowsza poprzez:

a) utworzenie standartowych i zharmonizowanych baz danych, zawierających informacje o sposobie zagospodarowania i przeznaczenia terenu Mazowsza, a także jego walorach gospodarczych i przyrodniczych, a jednocześnie stanowiących podstawę regionalnej infrastruktury informacji przestrzennej zgodnej z wymogami Dyrektywy 2007/2/WE Parlamentu Europejskiego i Rady z dnia 14 marca 2007 roku ustanawiającej infrastrukturę informacji przestrzennej we Wspólnocie Europejskiej – INSPIRE,

b) opracowanie i wdrożenie mechanizmów, opartych na technologiach teleinformatycznych, ułatwiających jednostkom samorządu terytorialnego racjonalne zarządzanie przestrzenią geograficzną województwa mazowieckiego, w tym uaktywnienie rezerw terenowych oraz promocję terenów przygotowanych pod działalność gospodarczą oraz lepsze wykorzystanie wewnętrznego i przestrzennego potencjału regionu, w tym lokalizację nowych inwestycji;

2) wsparcie procesu przekształcania do standardowej postaci elektronicznej rejestrów publicznych i innych zbiorów danych prowadzonych przez administrację publiczną Mazowsza oraz podniesienia na wyższy poziom aktualności i wiarygodności rejestrów publicznych;

3) aktywizacja obywateli oraz przedsiębiorców w procesach inwestycyjnych związanych z obrotem nieruchomościami poprzez dostęp do baz wiedzy o Mazowszu oraz do systemu informatycznego wspomagającego formułowanie i udostępnianie ofert nieruchomości przeznaczonych pod inwestycje.

## § 2

Projekt BW będzie wykorzystywał rezultaty projektu „Mazowiecki System Informacji Przestrzennej Gmin i Powiatów współdziałających w ramach województwa” (MSIP-GPW) zrealizowanego przez Samorząd Województwa Mazowieckiego przy współdziałaniu samorządów powiatów: mińskiego, płockiego, radomskiego, miast Mławy i Ostrołęki oraz



gmin Jedlińsk i Mrozy w latach 2006 - 2008 r. w ramach Zintegrowanego Programu Operacyjnego Rozwoju Regionalnego w Priorytecie 1 - Rozbudowa i modernizacja infrastruktury służącej wzmocnieniu konkurencyjności regionów.

§ 3

1. Przewiduje się, że w ramach Projektu BW zrealizowane zostaną zadania, na rzecz uczestniczących w nim gmin, mające na celu w szczególności:
  - 1) utworzenie i uruchomienie gminnych węzłów Mazowieckiego Systemu Informacji Przestrzennej (MSIP);
  - 2) dostosowanie do zmienionych przepisów prawnych oraz wdrożenie informatycznych aplikacji celowych, przeznaczonych do prowadzenia ewidencji numeracji porządkowej nieruchomości, miejscowych planów zagospodarowania przestrzennego oraz studiów uwarunkowań i kierunków zagospodarowania przestrzennego gmin, opracowanych w ramach projektu MSIP-GPW;
  - 3) przekształcenie do postaci cyfrowej:
    - a) zbiorów danych dotyczących ewidencji numeracji porządkowej nieruchomości,
    - b) miejscowych planów zagospodarowania przestrzennego oraz studiów uwarunkowań i kierunków zagospodarowania przestrzennego gmin;
  - 4) utworzenie metadanych dotyczących przestrzennych zbiorów danych prowadzonych przez gminy;
  - 5) uruchomienie portalu umożliwiającego zarejestrowanym użytkownikom na:
    - a) zamieszczanie informacji na temat działalności gospodarczej w powiązaniu z określoną lokalizacją przestrzenną,
    - b) wykonywanie przy pomocy schematu zapytań analiz przestrzennych dotyczących lokalizacji terenów inwestycyjnych w oparciu o dane zgromadzone w MSIP oraz oferty właścicieli nieruchomości.
2. Szczegółowy zakres usług i dostaw, które będą realizowane na rzecz Miasta Marek zostanie określony w studium wykonalności oraz w specyfikacjach istotnych warunków zamówień publicznych dotyczących Projektu BW.
3. Partnerami Projektu BW, oprócz stron umowy, będą gminy i powiaty województwa mazowieckiego, które podpiszą z Samorządem Województwa Mazowieckiego umowę o treści tożsamej do niniejszej umowy, oraz wojewódzkie samorządowe jednostki organizacyjne, kwalifikujące się jako beneficjenci tego projektu.
4. Miasto Marki oświadcza, że:

- 1) nie ciąży na nim obowiązek zwrotu pomocy publicznej wydany przez Komisję Europejską,
- 2) członkowie organu wykonawczego Miasta Marek nie są skazani prawomocnym wyrokiem za przestępstwo: składania fałszywych zeznań, przekupstwa, przeciwko mieniu, wiarygodności dokumentów, obrotem pieniędzmi i papierami wartościowymi, przeciwko systemowi bankowemu, karnoskarbowe albo inne związane z wykonywaniem działalności gospodarczej lub popełnione w celu osiągnięcia korzyści majątkowych,
- 3) nie zalega z uiszczeniem podatków, opłat, składek na ubezpieczenia społeczne i zdrowotne i innych danin publicznych wymaganych prawem.

#### § 4

Strony umowy przyjmują, że:

- 1) przewidywany termin zakończenia prac przygotowawczych Projektu BW to II kwartał 2009 r.
- 2) termin rozpoczęcia Projektu BW to lipiec 2008 r.
- 3) przewidywany termin zakończenia realizacji finansowej Projektu BW to IV kwartał 2012 r.

#### § 5

1. Szacunkowy całkowity koszt realizacji Projektu BW wynosi 180 000 000 zł, przy czym wszystkie koszty są planowane jako wydatki kwalifikowane.
2. Zgodnie z RPO Województwa Mazowieckiego minimalny wkład własny w Projekcie BW wynosić będzie 15% kosztów kwalifikowanych, co stanowi wartość bezwzględną 27 000 000 zł.
3. Zakłada się następujący podział wkładu własnego:
  - 1) 5 429 880 zł – wkład własny Samorządu Województwa Mazowieckiego,
  - 2) 21 570 120 zł – wkład własny powiatów i gmin biorących udział w projekcie, w tym 16035 zł – wkład własny Miasta Marek.
4. Ostateczna wysokość dofinansowania oraz wysokość całkowitej kwoty przeznaczonej na realizację Projektu BW zostanie ustalona w drodze uchwały Zarządu Województwa Mazowieckiego, która zostanie podjęta po opracowaniu pełnej dokumentacji Projektu BW.




## § 6


1. W latach 2009-2012 Samorząd Województwa Mazowieckiego zapewni środki finansowe w wysokości gwarantującej płynność finansową Projektu BW.
2. Miasto Marki oświadcza, iż zapewni środki do wpłacenia zaliczkowo na rzecz budżetu Samorządu Województwa Mazowieckiego kwot stanowiących jej wkład własny w Projekcie BW w następujących szacunkowych transzach:
  - 1) w roku 2010 – 11913 zł,
  - 2) w roku 2011 – 4122 zł,
  - 3) w roku 2012 – 0 zł.
3. Ostateczna wysokość wkładu własnego Miasta Marek w poszczególnych latach trwania Projektu BW zostanie określona w umowie o dotację, którą strony zawrą po wydaniu decyzji o dofinansowaniu Projektu BW.
4. Środki dotacji, w przypadku ich niewykorzystania w danym roku budżetowym, będą zwracane Stronie umowy, co będzie powodować zwiększenie wysokości dotacji w roku następnym.
5. Informacja o rozliczeniu wydatkowania przekazanych środków będzie przekazywana Stronom umowy w terminie do 15 stycznia każdego roku za rok miniony.
6. Strony umowy deklarują zapewnienie środków finansowych w okresie trwania Projektu BW i terminowe ich przekazywanie na poniżej podany rachunek bankowy projektu:  
14 1020 1026 0000 1902 0142 2161.  
  
Nieterminowe przekazywanie środków skutkować będzie naliczaniem przez Samorząd Województwa ustawowych odsetek za każdy dzień zwłoki.
7. Ostateczne rozliczenie środków dotacji nastąpi po wystawieniu faktur przez wykonawców wyłonionych w wyniku postępowań o zamówienia publiczne oraz zakończenia rozliczeń finansowych z Komisją Europejską.
8. Planowany harmonogram rzeczowo-finansowy realizacji Projektu BW stanowi załącznik do niniejszej umowy.

## § 7

1. Strony umowy ustalają, że Samorząd Województwa Mazowieckiego, reprezentowany przez Zarząd Województwa Mazowieckiego jest Liderem Projektu BW.
2. Lider przyjmuje na siebie obowiązki:
  - 1) koordynacji prac związanych z przygotowaniem i realizacją Projektu BW;



- 2) prowadzenia obsługi finansowo – księkowej Projektu BW, w tym prowadzenia dla niego oddzielnego rachunku bankowego, wymienionego w § 6 ust. 6;
  - 3) prowadzenia dokumentacji, sprawozdawczości oraz monitoringu Projektu BW, zgodnie z obowiązującym systemem monitoringu realizacji projektów z Europejskiego Funduszu Rozwoju Regionalnego w ramach Regionalnego Programu Operacyjnego Województwa Mazowieckiego 2007-2013;
  - 4) archiwizację dokumentacji związanej z realizacją Projektu BW;
  - 5) dysponowania środkami finansowymi dla zapewnienia płynności finansowej realizacji Projektu BW zgodnie z prawem;
  - 6) rozliczenia finansowego i rzeczowego Projektu BW;
  - 7) przeprowadzenia działań związanych z promocją, informacją oraz kontrolą Projektu BW.
3. Miasto Marki zobowiązuje się do:
- 1) przestrzegania obowiązków dotyczących informacji i promocji zgodnie z przepisami Rozporządzenia Komisji (WE) nr 1828/2006 z dnia 8 grudnia 2006 r. ustanawiającego szczegółowe zasady wykonania rozporządzenia Rady (WE) nr 1083/2006 ustanawiającego przepisy ogólne dotyczące Europejskiego Funduszu Rozwoju Regionalnego, Europejskiego Funduszu Społecznego oraz Funduszu Spójności oraz rozporządzenia (WE) nr 1080/2006 Parlamentu Europejskiego i Rady w sprawie Europejskiego Funduszu Rozwoju Regionalnego, a mianowicie do:
    - a) umieszczania na stronie internetowej miasta informacji o projekcie,
    - b) udostępniania broszur, ulotek i innych publikacji dotyczących Projektu BW,
  - 2) wyznaczenia swojego przedstawiciela, który będzie brał udział w czynnościach odbioru jakościowego usług i dostaw realizowanych w ramach Projektu BW na jej rzecz.
4. Czynności odbioru jakościowego, o którym mowa w ust. 3 pkt. 2 będą wykonywane zgodnie z harmonogramami ustalonymi w ramach poszczególnych zamówień.
5. Miasto Marki odpowiada za rzetelne i terminowe przekazywanie Liderowi informacji oraz dokumentacji potrzebnej do rozliczenia i raportowania Projektu BW.
6. Miasto Marki zobowiązuje się do dostarczenia dokumentów związanych z realizacją Projektu BW do siedziby Lidera w celu kontroli w zakresie prawidłowości realizacji projektu dokonywanej przez Instytucję Zarządzającą RPO Województwa Mazowieckiego oraz inne podmioty uprawnione do jej przeprowadzenia na podstawie odrębnych przepisów.



7. Kontrole, o których mowa w ust. 6 mogą być przeprowadzane w dowolnym terminie w trakcie i na zakończenie realizacji Projektu BW oraz przez okres 5 lat od dnia zakończenia finansowej realizacji Projektu BW.
8. W przypadku, kontroli przeprowadzanej przez uprawnione podmioty w siedzibie Miasta Marek, Miasto Marki zapewni m.in.:
  - 1) pełny wgląd we wszystkie dokumenty, w tym dokumenty finansowe oraz dokumenty elektroniczne związane z realizacją części Projektu BW, przez cały okres ich przechowywania oraz umożliwi tworzenie ich uwierzytelnionych kopii i odpisów;
  - 2) pełny dostęp w szczególności do urządzeń i pomieszczeń, w których realizowany jest Projekt BW lub zgromadzona jest dokumentacja dotycząca realizowanej części Projektu BW;
  - 3) obecność osób, które udzielą wyjaśnień na temat działań związanych z realizacją części Projektu BW.
9. Strony zobowiązują się do bieżącego informowania się o przebiegu realizacji Projektu BW i wszystkich istotnych kwestiach wynikłych w trakcie jego wykonywania oraz niezwłocznego powiadamiania się o problemach związanych z realizacją Projektu BW.
10. Formalną podstawą przystąpienia do realizacji Projektu BW będzie stosowna uchwała Zarządu Województwa Mazowieckiego. Lider Projektu BW będzie podmiotem wszystkich praw i obowiązków wynikających z tej uchwały.
11. Wszelkie czynności związane z realizacją Projektu BW w szczególności w zakresie przygotowania Projektu BW, jego wdrożenia, monitorowania oraz raportowania w zakresie właściwym dla Partnerów są realizowane przez wszystkich Partnerów Projektu BW, o których mowa w § 3 ust. 3, w terminach i na zasadach umożliwiających zachowanie terminów i zasad realizacji Projektu BW określonych we wniosku aplikacyjnym oraz w uchwale, o której mowa w ust. 10.
12. Odpowiedzialność finansową za realizację Projektu BW ponosi Lider Projektu BW, z zastrzeżeniem ust. 13 oraz ust. 15-17.
13. Miasto Marki ponosi odpowiedzialność za niewykonanie lub nienależyte wykonanie zobowiązania przyjętego w ramach niniejszej umowy na zasadach ogólnych przewidzianych w Kodeksie Cywilnym z zastrzeżeniem ust. 14-17.



14. Strony zgodnie postanawiają, że Miasto Marki nie ponosi odpowiedzialności za niewykonanie lub nienależyte wykonanie przedmiotu umowy z przyczyn leżących po stronie Lidera Projektu BW.
15. Strony zgodnie postanawiają, że nie będą ponosić odpowiedzialności za niewykonanie lub nienależyte wykonanie przedmiotu umowy będące bezpośrednio lub pośrednio następstwem okoliczności, które stanowią skutek działania siły wyższej.
16. Siła wyższa stanowi zdarzenie nagłe, nieprzewidziane i niezależne od woli Stron, lub też takie, którego skutki są niemożliwe do zapobieżenia, uniemożliwiające wykonanie umowy w całości lub w części, na stałe lub na pewien czas, któremu nie można zapobiec, ani przeciwdziałać przy zachowaniu należytej staranności. Przejawami siły wyższej są w szczególności:
  - 1) klęski żywiołowe np. pożar, powódź, susza, trzęsienie ziemi, huragany, itd.;
  - 2) akty i działania władzy państwowej;
  - 3) strajki;
  - 4) działania innych sił natury nie wymienionych w niniejszym ustępie.
17. W przypadku wystąpienia siły wyższej, Strona dotknięta jej działaniem, niezwłocznie poinformuje pisemnie drugą Stronę o jej zaistnieniu oraz, o ile będzie to możliwe, przedstawi niebudzące wątpliwości dokumenty potwierdzające jej wystąpienie. Obie Strony niezwłocznie od dnia otrzymania powyższej informacji uzgodnią tryb dalszego postępowania.

#### § 8

1. Za bezpośrednią koordynację prac objętych Projektem BW, jako Kierownik Projektu, odpowiada Geodeta Województwa Mazowieckiego, wykonujący swe zadania przy pomocy Biura Geodety Województwa Mazowieckiego w Warszawie.
2. Geodetę Województwa Mazowieckiego wspierać będzie również Zastępca Kierownika Projektu oraz podmiot komercyjny wyłoniony w drodze zamówienia publicznego.
3. Nadzór nad projektem BW będzie sprawował Komitet Sterujący, w którego skład wchodzić będzie 10 - 15 osób, reprezentujących odpowiednio:
  - 1) Lidera Projektu,
  - 2) powiaty ziemskie,
  - 3) miasta na prawach powiatu,
  - 4) gminy.




4. Osobami reprezentującymi Lidera Projektu będą Marszałek Województwa Mazowieckiego pełniący równocześnie funkcję Przewodniczącego Komitetu Sterującego oraz Wicemarszałek Województwa Mazowieckiego, jako Zastępca Przewodniczącego Komitetu Sterującego.
5. Do podstawowych zadań Komitetu Sterującego należeć będzie:
  - 1) monitorowanie przebiegu projektu;
  - 2) opiniowanie specyfikacji istotnych warunków zamówień publicznych, realizowanych w ramach Projektu BW;
  - 3) zatwierdzanie okresowych i końcowych sprawozdań z poszczególnych działań projektowych,
  - 4) współdziałanie z Kierownikiem Projektu BW w eliminowaniu zagrożeń, jakie pojawiają się w trakcie realizacji projektu.
6. Realizacja zamówień publicznych w ramach Projektu odbywać się będzie zgodnie z przepisami ustawy z dnia 29 stycznia 2004 r. - Prawo zamówień publicznych (Dz. U. z.2007 r. Nr 223, poz.1655 z późn. zm.) oraz „Regulaminem udzielania zamówień publicznych w Urzędzie Marszałkowskim Województwa Mazowieckiego”, stanowiącym załącznik do Uchwały nr 1436/148/04 Zarządu Województwa Mazowieckiego z dnia 7 grudnia 2004 r.
7. Warunki techniczne oraz specyfikacja istotnych warunków zamówienia wspólne dla Partnerów projektu będą przedmiotem uzgodnień Kierownika Projektu BW z Komitetem Sterującym.
8. Warunki techniczne oraz specyfikacje istotnych warunków zamówienia dotyczące wyłącznie Miasta Marek będą przedmiotem uzgodnień Kierownika Projektu BW z upoważnionym przedstawicielem Miasta Marek.
9. Miasto Marki zobowiązuje się do przestrzegania szczegółowych zasad współdziałania przy realizacji Projektu BW, które określi Komitet Sterujący.

#### § 9

Strony umowy zobowiązują się do ścisłej współpracy przy tworzeniu baz danych oraz do udostępniania innym partnerom projektu odpowiednich informacji i zbiorów danych.

#### § 10

1. Strony umowy zobowiązują się do utrzymania rezultatów Projektu BW w okresie co najmniej 5 lat od daty zakończenia finansowej realizacji projektu, zgodnie



z Regionalnym Programem Operacyjnym Województwa Mazowieckiego na lata 2007-2013, lecz nie krócej niż do końca 2018 r.

2. Miasto Marki oświadcza, że w celu utrzymania rezultatów Projektu BW zapewni w szczególności:
  - 1) sprawne funkcjonowanie sprzętu komputerowego i teleinformatycznego, będącego częścią składową Projektu BW;
  - 2) administrowanie bazami danych w sposób zapewniający bezpieczeństwo danych zgodnie z przepisami ustawy z dnia 29 sierpnia 1997 r. o ochronie danych osobowych (Dz. U. z 2002 r. Nr 101 poz. 926 z późn. zm.) i ustawy z dnia 22 stycznia 1999 r. o ochronie informacji niejawnych (Dz. U. z 2005 r. Nr 196 poz. 1631 z późn. zm.) oraz ich aktualność na odpowiednim poziomie;
  - 3) wymianę danych w relacjach gmina-powiat, gmina-województwo oraz dostęp do danych wszystkim uprawnionym zgodnie z obowiązującymi przepisami.
3. Strony umowy zobowiązują się do zachowania trwałości Projektu BW rozumianej jako nie poddanie projektu „znaczącej modyfikacji” w rozumieniu art. 57 rozporządzenia Rady (WE) nr 1083/2006.

#### § 11

Miasto Marki ustali swego przedstawiciela (przedstawicieli) i upoważni go (ich) do ścisłej współpracy z Kierownikiem Projektu BW, Komitetem Sterującym oraz Wykonawcami realizowanych w projekcie zamówień publicznych.

#### § 12

1. Strony ustalają, że:
  - 1) prawo własności do sprzętu oraz prawo do użytkowania oprogramowania systemowego i narzędziowego przysługiwać będzie poszczególnym Stronom umowy zgodnie z lokalizacją tego sprzętu i oprogramowania;
  - 2) prawo własności do aplikacji celowych, wykonanych w ramach realizacji Projektu BW wraz z prawem do kodów źródłowych przysługiwać będzie Samorządowi Województwa Mazowieckiego; Partnerzy projektu nabędą prawo do nieodpłatnego korzystania z tych aplikacji,
  - 3) prawo własności do cyfrowych zbiorów danych utworzonych w ramach Projektu BW przysługiwać będzie Partnerom Projektu BW, do których właściwości należy prowadzenie tych zbiorów.



2. Przez oprogramowanie narzędziowe, o którym mowa w ust. 1 pkt. 1, należy rozumieć gotowe, komercyjne oprogramowanie komputerowe o zestawie standardowych dla danego typu aplikacji funkcji, dostępne w sieci sprzedaży, gotowe do użytku po instalacji przez użytkownika, wykorzystywane również jako środowisko do tworzenia aplikacji celowych.
3. Przez aplikacje celowe, o którym mowa w ust. 1 pkt. 2 oraz w ust. 2, należy rozumieć oprogramowanie komputerowe, które realizuje konkretne wymagania funkcjonalne zdefiniowane przez użytkownika, a które nie są realizowane przez oprogramowanie narzędziowe.

#### § 13

1. Ze względu na zakaz podwójnego finansowania określony w Zasadach Kwalifikowania Wydatków w Ramach Regionalnego Programu Operacyjnego Województwa Mazowieckiego 2007 – 2013 (Załącznik nr 1 do Uchwały Nr 403/118/08 Zarządu Województwa Mazowieckiego z dnia 11 marca 2008 r.) Strony ustalają, że Miasto Marki od dnia zawarcia niniejszej umowy nie będzie rozpoczynać we własnym zakresie innych projektów, które swoim zakresem merytorycznym obejmować będą te same zagadnienia i funkcjonalności jak w Projekcie BW.
2. Ewentualne odstępstwo od postanowień ust. 1 może nastąpić w drodze uzgodnień pisemnych z Geodetą Województwa Mazowieckiego, dokonanych w terminie do 31 lipca 2009 r.

#### § 14

1. Lider zobowiązuje się do zapewnienia portalu informacyjnego o Projekcie BW, za pomocą którego partnerzy Projektu BW będą posiadali dostęp do:
  - 1) aktualnych informacji o projekcie i planowanych działaniach;
  - 2) istotnych z punktu widzenia realizacji Projektu BW dokumentów.
2. Do korespondencji w ramach Projektu BW ustanawia się następujące adresy:
  - 1) ze strony Lidera:

Biuro Geodety Województwa Mazowieckiego w Warszawie,  
Al. Jerozolimskie 28, 00-024 Warszawa

e-mail: projektbw@bgwm.pl

- 2) ze strony Partnera.....

**URZĄD MIASTA MARKI**  
ul. Piłsudskiego 95  
05-270 MARKI  
tel. 781-38-30, 781-10-03

e-mail: sekretarz@marki.pl

3. Strony zobowiązują się do codziennego (w każdy dzień roboczy) sprawdzania wiadomości w skrzynkach elektronicznych wskazanych w ust. 2. W przypadku kilkudniowej choroby lub urlopu osoby wyznaczonej do wykonywania tej czynności należy wyznaczyć zastępstwo.

§ 15

1. Umowę niniejszą zawiera się na czas określony, tj. na okres realizacji Projektu BW do jego zakończenia finansowego oraz 5 lat od daty zakończenia finansowego realizacji Projektu BW, zgodnie z Regionalnym Programem Operacyjnym Województwa Mazowieckiego na lata 2007-2013.
2. Do spraw nieuregulowanych w umowie a mających związek z Projektem BW stosuje się przepisy Kodeksu cywilnego.
3. Po zakończeniu Projektu BW do współpracy w zakresie wykorzystywania jego rezultatów oraz rozbudowy utworzonego systemu informatycznego będą mogły przystąpić inne podmioty, realizujące zadania publiczne, które obecnie nie są partnerami Projektu BW. Samorząd Województwa Mazowieckiego będzie uprawniony do przekazania tym podmiotom prawa do bezpłatnego korzystania z aplikacji celowych oraz ustalania w drodze odrębnych umów zasad współpracy.
4. Wszelkie zmiany i uzupełnienia umowy wymagają zawarcia przez uczestników umowy aneksu w formie pisemnej pod rygorem nieważności.
5. Umowę sporządzono w czterech jednobrzmiących egzemplarzach, po dwa dla każdej ze Stron.
6. Umowa wchodzi w życie z dniem podpisania

SKARBNIK  
WOJEWÓDZTWA MAZOWIECKIEGO

*mgr Marek Mieszalski*

*[Signature]*  
BURMISTRZ  
Janusz Werczyński

SKARBNIK MIASTA

*[Signature]*  
*mgr Sławomir Koc*  
Marszałek Województwa

*[Signature]*  
Adam Struzik

GEODETA  
WOJEWÓDZTWA MAZOWIECKIEGO

*[Signature]*  
*mgr inż. Krzysztof Maczewski*

*[Signature]*  
*Krzysztof Maczewski*  
20.05.2008  
URZĄD MIASTA MARKI  
ul. Piłsudskiego 95  
05-270 MARKI  
tel. 781-38-30, 781-10-03

*[Signature]*  
*[Signature]*

## Ogólny harmonogram rzeczowo-finansowy projektu BW

„Przyspieszenie wzrostu konkurencyjności województwa mazowieckiego, przez budowanie społeczeństwa informacyjnego i gospodarki opartej na wiedzy poprzez stworzenie zintegrowanych baz wiedzy o Mazowszu”

Typ zadania	Nr	Zadanie	Koszt realizacji zadania	Plan wydatków [zł]					Szczegół samorządu
				2009	2010	2011	2012	RAZEM	
S	1	Wdrożenie systemu informatycznego przeznaczonego do zarządzania powiatowymi georeferencyjnymi bazami danych (bazy danych szczegółowych osnów geodezyjnych; bazy danych ewidencji gruntów i budynków; bazy danych geodezyjnej ewidencji sieci uzbrojenia terenu, bazy danych obiektów topograficznych objętych zakresem treści mapy zasadniczej oraz bazy danych rejestru cen i wartości nieruchomości) oraz integracja tego systemu z MSIP i instruktaż dla pracowników starostw powiatowych	1 340 000	0	0	1 340 000	0	1 340 000	POW
						100%			
S	2	Dostosowanie oprogramowania do prowadzenia ewidencji numeracji porządkowej nieruchomości	300 000	0	300 000	0	0	300 000	SWM
					100%				
S	3	Wdrożenie oprogramowania do prowadzenia ewidencji numeracji porządkowej nieruchomości na szczeblu gminnym	989 400	0	989 400	0	0	989 400	GM
					100%				
S	4	Rozwój aplikacji celowej Rejestru planów zagospodarowania przestrzennego i studiów uwarunkowań i kierunków zagospodarowania przestrzennego wypracowanej w ramach projektu MSIP-GPW, w szczególności uzupełnienie tej aplikacji o moduł przeznaczony do sporządzania w wersji elektronicznej miejscowych planów zagospodarowania oraz planów zagospodarowania przestrzennego województwa	300 000	0	300 000	0	0	300 000	SWM
					100%				
S	5	Wdrożenie aplikacji celowej Rejestru planów zagospodarowania przestrzennego i studiów uwarunkowań i kierunków zagospodarowania przestrzennego	989 400	0	989 400	0	0	989 400	GM
					100%				
S	6	Pozyskanie i dostosowanie komponentów MSIP (Mazowiecki System Informacji Przestrzennej): przeglądarka MSIP, HD-MAW, MZHD, RDS, GIS	2 250 000	450 000	1 800 000	0	0	2 250 000	SWM
				20%	80%				
S	7	Dostawa i wdrożenie komponentów MSIP na szczeblu powiatowym	876 000	0	525 600	350 400	0	876 000	POW
				60%	40%				
S	8	Dostawa i wdrożenie komponentów MSIP na szczeblu gminnym	6 307 200	0	3 784 320	2 522 880	0	6 307 200	GM
				60%	40%				
S	9	Uruchomienie w ramach przeglądarki MSIP portalu współpracującego z COI, pozwalającego zarejestrowanym użytkownikom na zamieszczanie informacji na temat działalności gospodarczej w powiązaniu z określoną lokalizacją przestrzenną oraz opracowanie schematu zapytań pozwalających na szybką analizę przestrzenną pod kątem lokalizacji terenów inwestycyjnych w oparciu o dane zgromadzone w MSIP	450 000	0	270 000	180 000	0	450 000	SWM
					60%	40%			
S	10	Opracowanie narzędzi kontrolnych do weryfikacji poprawności produktów konwersji danych powiatowego zasobu geodezyjnego i kartograficznego oraz danych przestrzennych na poziomie gminy	250 000	0	250 000	0	0	250 000	SWM
					100%				
S	11	Wdrożenie narzędzi kontrolnych do weryfikacji poprawności produktów konwersji danych powiatowego zasobu geodezyjnego i kartograficznego na szczeblu powiatowym	340 000	0	136 000	204 000	0	340 000	POW
					40%	60%			
H	12	Dostawa i instalacja sprzętu komputerowego na szczeblu wojewódzkim (serwer, macierz, urządzenie do wykonywania kopii bezpieczeństwa danych, urządzenia sieciowe, szafa serwerowa, konsola zarządzająca)	185 000	0	185 000	0	0	185 000	SWM
				0%	100%	0%	0%		
H	13	Dostawa i instalacja sprzętu komputerowego na szczeblu powiatowym (serwer, stacja robocza, macierz, urządzenie do wykonywania kopii bezpieczeństwa danych, urządzenia sieciowe, szafa serwerowa, konsola zarządzająca)	4 720 000	0	4 720 000	0	0	4 720 000	POW
				0%	100%	0%	0%		
H	14	Dostawa i instalacja sprzętu komputerowego na szczeblu gminnym (serwer, stacja robocza, urządzenie do wykonywania kopii bezpieczeństwa danych, urządzenia sieciowe, szafa serwerowa, konsola zarządzająca, inne urządzenia)	11 979 000	0	11 979 000	0	0	11 979 000	GM
				0%	100%	0%	0%		
D	15	Wsparcie prac związanych z przekształceniem ewidencji gruntów i budynków (EGiB) do postaci cyfrowej, uzupełnienie danych dot. budynków oraz modernizacja tego rejestru, przekształcenie mapy zasadniczej do postaci numerycznej, prace związane z przekształceniem do postaci cyfrowej innych danych przestrzennych, skanowanie dokumentów uzasadniających wpisy w EGiB	107 790 000	0	32 337 000	43 116 000	32 337 000	107 790 000	POW
					30%	40%	30%		
D	16	Opracowanie TBD dla tej części województwa, dla której taka baza nie została dotychczas założona, aktualizacja wcześniej założonych zbiorów TBD, doprowadzenie wszystkich zbiorów TBD do spójności	23 314 200	12 075 190	9 416 200	1 822 810	0	23 314 200	SWM
				51,8%	40,4%	7,8%			
D	17	Przekształcenie ewidencji numeracji porządkowej nieruchomości do postaci cyfrowej i integracja tej ewidencji z MSIP (kontynuacja zadań 2 i 3) - etap 2 - import danych z TBD - etap 3 - aktualizacja i weryfikacja danych w oparciu o dane ewidencji numeracji porządkowej nieruchomości oraz dane EGiB	5 643 300	0	2 257 320	3 385 980	0	5 643 300	GM
					40%	60%			
D	18	Konwersja istniejących studiów uwarunkowań i kierunków zagospodarowania przestrzennego gmin oraz planów zagospodarowania przestrzennego gmin i województwa do postaci cyfrowej i włączenie tych opracowań do MSIP.	2 826 500	0	2 826 500	0	0	2 826 500	GM
					100%				

MD	19	Opracowanie projektu standardowych modeli danych oraz profilu metadanych: - studium zagospodarowania terenu; - miejscowych planów zagospodarowania przestrzennego; - planów zagospodarowania przestrzennego województwa, w tym z uwzględnieniem wyników projektu MSIP-GPW dot. aplikacji celowej dla rejestru planów zagospodarowania przestrzennego	400 000	0	400 000	0	0	400 000	SWM
					100%				
MD	20	Opracowanie standardu uproszczonego planu urządzania lasów niepaństwowych oraz aplikacji komputerowej do prowadzenia takiego planu	500 000	0	500 000	0	0	500 000	SWM
					100%				
I	21	Informacja i promocja projektu	900 000	243 000	270 000	225 000	162 000	900 000	SWM
				27%	30%	25%	18%		
I	22	Doradztwo techniczne i finansowe w tym obsługa prawna zamówień publicznych oraz monitoring i kontrola opracowań informatycznych oraz prac instalacyjnych realizowanych w ramach projektu, kontrola opracowanych danych (TBD, EGIS, mapa zasadnicza)	6 850 000	1 274 000	2 466 000	1 740 000	1 370 000	6 850 000	SWM
				19%	36%	25%	20%		
I	23	Audyty i kontrola projektu	100 000	25 000	25 000	25 000	25 000	100 000	SWM
				25%	25%	25%	25%		
I	24	Przygotowanie dokumentacji projektu zgodnie z wymaganiami Instytucji Zarządzającej (dokumentacja niezbędna do wydania decyzji o dofinansowaniu, specyfikacje techniczne do zamówień objętych projektem)	400 000	300 000	80 000	20 000	0	400 000	SWM
				75%	20%	5%			

Wykonanie budżetu w latach	2009	2010	2011	2012
	7,98%	42,67%	30,52%	18,83%

#### Koszty projektu i udział własny w projekcie w podziale na szczeble samorządu terytorialnego

Parametr	Szczębel samorządu	2009	2010	2011	2012	RAZEM
Koszty całkowite oraz w podziale na poszczególne lata [zł]	SWM	14 367 190	16 262 200	4 012 810	1 557 000	36 199 200
Procentowy podział wydatków na rzecz danego szczebla w podziale na poszczególne lata		39,69%	44,92%	11,09%	4,30%	100,00%
15% udział własny całkowity oraz w podziale na poszczególne lata [zł]		2 155 079	2 439 330	601 921	233 550	5 429 880
Koszty całkowite oraz w podziale na poszczególne lata [zł]	POW	0	37 718 600	45 010 400	32 327 000	115 066 000
Procentowy podział wydatków na rzecz danego szczebla w podziale na poszczególne lata		0,00%	32,78%	39,12%	28,10%	100,00%
15% udział własny całkowity oraz w podziale na poszczególne lata [zł]		0	5 657 790	6 751 560	4 850 550	17 259 900
Koszty całkowite oraz w podziale na poszczególne lata [zł]	GM	0	22 825 940	5 908 860	0	28 734 800
Procentowy podział wydatków na rzecz danego szczebla w podziale na poszczególne lata		0,00%	79,44%	20,56%	0,00%	100,00%
15% udział własny całkowity oraz w podziale na poszczególne lata [zł]		0	3 423 891	886 329	0	4 310 220
Koszty całkowite oraz w podziale na poszczególne lata [zł]		14 367 190	76 806 740	54 922 070	33 894 000	180 000 000

Objasnienia	
S	wytworzenie, nabycie, dostosowanie, wdrożenie oprogramowania (software)
H	zakup i instalacja sprzętu komputerowego (hardware)
I	zadania inne (ogólnoprojektowe)
D	wytworzenie, przetworzenie, dostosowanie danych cyfrowych
MD	opracowanie, wdrożenie modeli danych, metadanych
SWM	Samorząd Województwa Mazowieckiego
POW	Samorząd Powiatowy
GM	Samorząd Gminny
TBD	Topograficzna Baza Danych
HD-MAW	Moduł Administracji Węzła (Hurtowni Danych)
MZHD	Moduł Zarządzania Hurtownią Danych
GIS	aplikacja do analizy i przetwarzania danych przestrzennych
RDB	Relacyjna Baza Danych
COI	Centrum Obsługi Inwestora prowadzone przez Agencję Rozwoju Mazowsza

BURMISTRZ

SKARBNIK MIASTA

Janusz Werczyński

mgr Stanisław Koc