

**PROGNOZA ODDZIAŁYWANIA NA ŚRODOWISKO**  
**projektu miejscowego planu zagospodarowania przestrzennego**  
**„SUW - 2” przy ul. Spacerowej w Markach**

**RYSUNEK nr 1**  
**OZNACZENIA**

- ■ ■ ■ ■ - granica obszaru objętego opracowaniem \*,
- ■ ■ ■ ■ - tereny komunikacji
- — — — — - linie elektroenergetyczne

\* Cały obszar objęty planem w granicach oznaczonych na rysunku planu jest położony w :  
- granicach GZWP nr 222, nr 2151 i nr 215  
- Warszawskim Obszarze Chronionego Krajobrazu

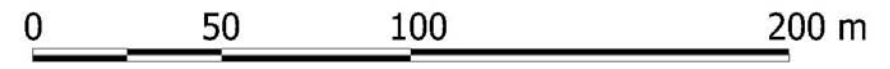
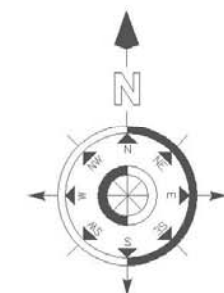
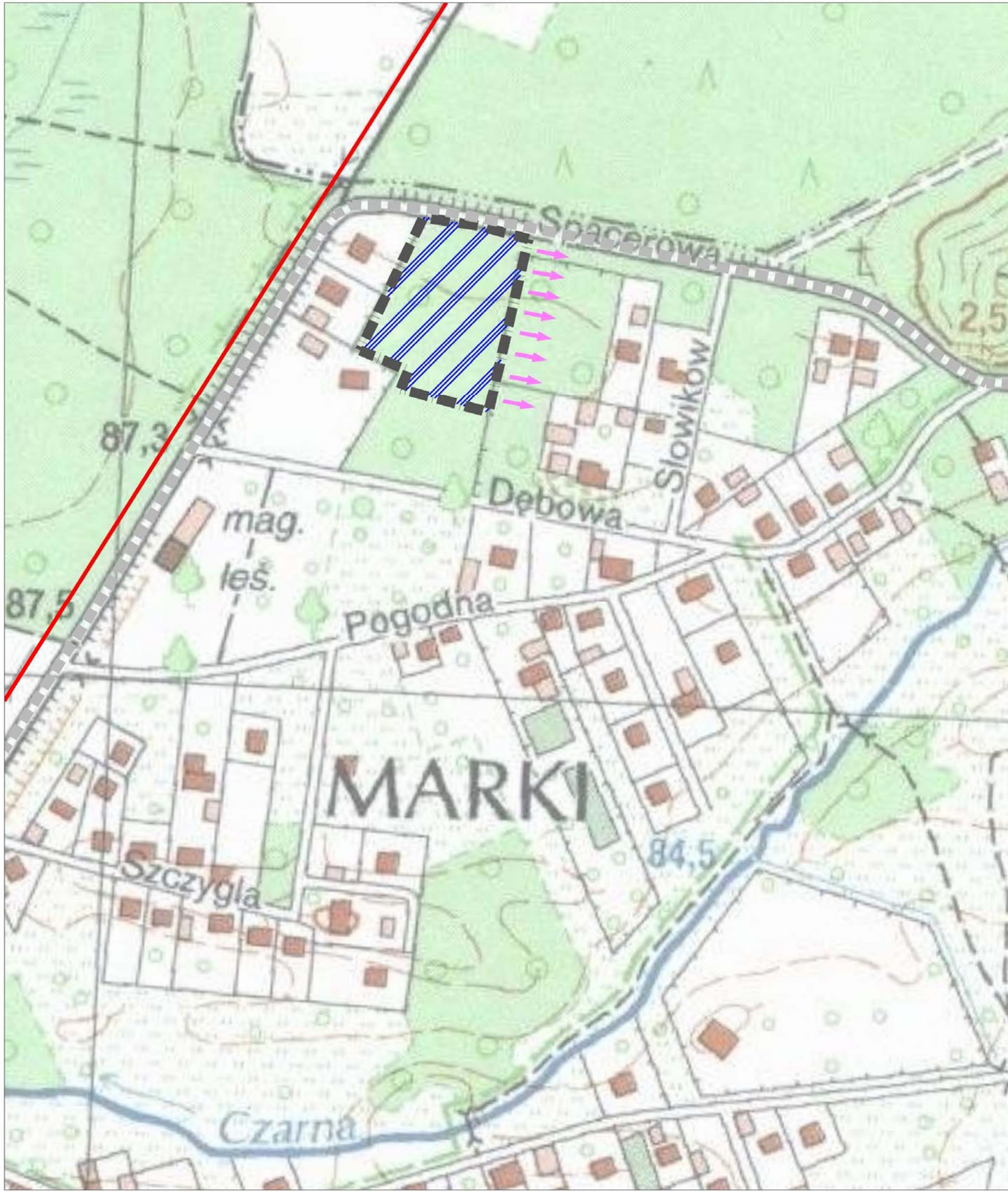


- główne kierunki presji antropogenicznej

**SKUTKI REALIZACJI USTALEŃ MPZP NA ŚRODOWISKO**



- niekorzystne  
o niewielkim natężeniu i miejscowym zasięgu



**SKALA 1:5000**