

U C H W A Ł A Nr
Rady Miasta Marki
z dnia

w sprawie wyrażenia zgody na zbycie w trybie bezprzetargowym nieruchomości gruntowej, stanowiącej mienie komunalne, na rzecz właściciela nieruchomości przyległej.

Na podstawie art. 18 ust. 2 pkt 9 lit. a ustawy z dnia 8 marca 1990r. o samorządzie gminnym (jednolity tekst Dz. U. z 2013r. Poz., 594 z późn. zm) w związku z art. 13 ust. 1, art. 37 ust. 2 pkt. 6 i art. 67 ust. 3 ustawy z dnia 21 sierpnia 1997 roku o gospodarce nieruchomościami (jednolity tekst Dz. U. z 2014r., poz. 518 z późn. zm.)
uchwała się, co następuje :

§ 1


Wyraża się zgodę na sprzedaż w trybie bezprzetargowym niezabudowanej nieruchomości gruntowej, stanowiącej mienie komunalne, położonej w Markach przy ul. Hetmańskiej, oznaczonej w ewidencji gruntów miasta Marki jako działka numer ewidencyjny 231/2 o powierzchni 142 m² w obrębie 5-08, na rzecz właściciela nieruchomości przyległej stanowiącej działkę numer ewidencyjny 225 o powierzchni 804 m² w obrębie 5-08, uregulowanej w księdze wieczystej WA1W/00075974/6 w celu poprawy warunków zagospodarowania tej nieruchomości.

§ 2

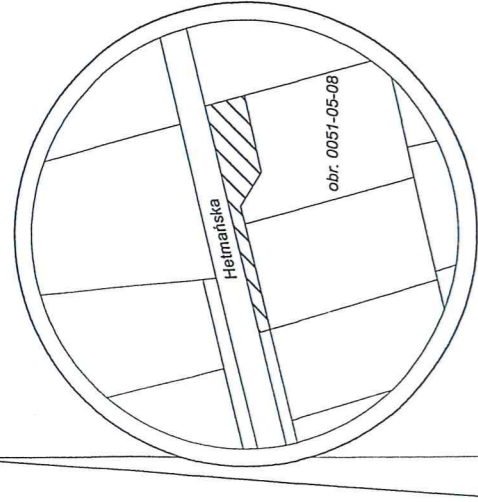
Wykonanie uchwały powierza się Burmistrzowi Miasta Marki.

§ 3

Uchwała wchodzi w życie z dniem podjęcia.


Krzysztof Piśtrowski
RADCA PRAWNY

ORIENTACJA



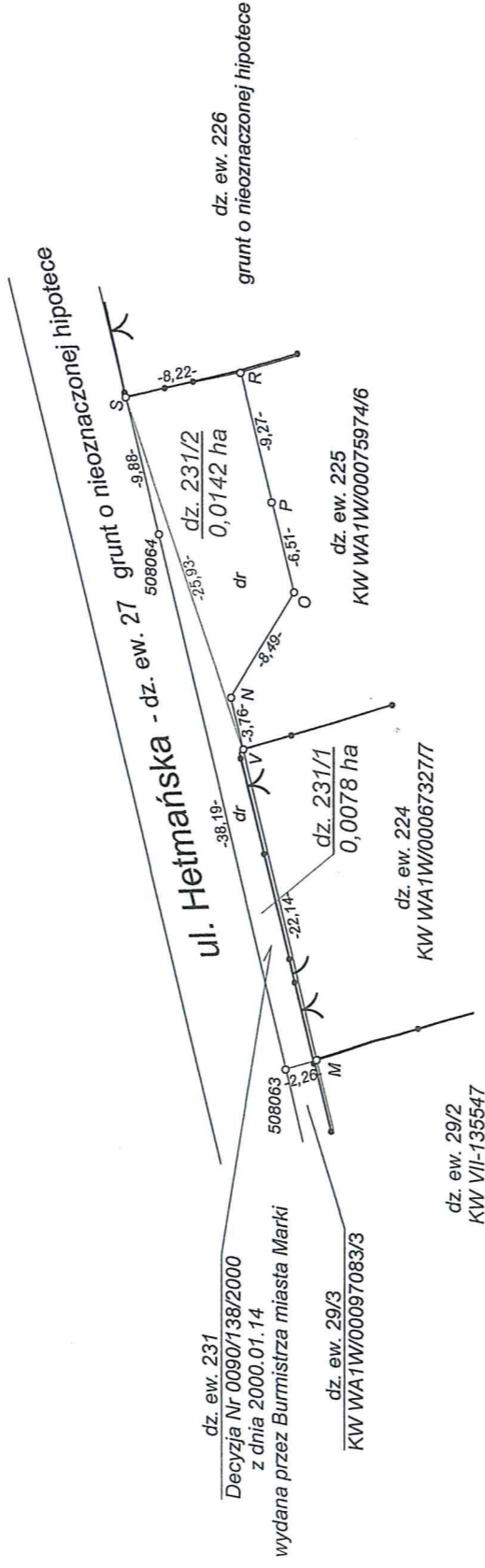
SKALA 1:5000

WYKAZ ZMIAN GRUNTOWYCH

Stan dotychczasowy			Stan nowy						
obręb	nr poz. rej.	nr działki	użytek gruntowy	pow. w ha	nomenklatura prawna	nr działki proj.	w granicach	użytek gruntowy	pow. w ha
0051-05-08	G16	231	dr	0,0220	Decyzja Nr 0090/138/2000 z dnia 2000.01.14 wydana przez Burmistrza Miasta Marki	231/1	508063-508064-S-V-M-508063	dr	0,0078
						231/2	V-S-R-P-O-N-V	dr	0,0142
					Razem:				
					0,0220				

Uwaga: dwieście dwadzieścia metrów kwadratowych.

Projektowana dz. 231/2 będzie stanowić całość gospodarczą z dz.ew. 225.



dz. ew. 231
Decyzja Nr 0090/138/2000
z dnia 2000.01.14
wydana przez Burmistrza miasta Marki

dz. ew. 29/3
KW WA1W/00097083/3

dz. ew. 224
KW WA1W/00067327/7

dz. ew. 225
KW WA1W/00075974/6

dz. ew. 226
grunt o nieoznaczonej hipotece

Miejscowy projekt podziału nieruchomości został zatwierdzony decyzją BURMISTRZA MIASTA MARKI

z dnia 28.11.2014 r. nr 0050.1.5345.2014



NACZELNIK WYDZIAŁU
Gospodarki Nieruchomościami
i Planowania Przestrzennego

mgr Danuta Wójcick

Poświadczam, że niniejszy dokument został opracowany w wyniku prac geodezyjnych i kartograficznych, których rezultaty zawiera obrót techniczny wpisany do ewidencji marek państwowego zasobu geodezyjnego i kartograficznego

STAROSTA WOŁOMIŃSKI

Identyfikator ewidencyjny materiału zasobu - operatu technicznego:

P. 11.34.2014.6171

Data wpisania operatu technicznego do ewidencji materiałów zasobu:

2014-11-13

Imię, nazwisko i podpis

osoby reprezentującej organ:

Z up. Starosta Miasta Marki
Piotr Głębicki
Powiatowy Urząd Geodezyjny i Kartograficzny

Piotr Głębicki

woj. mazowieckie
pow. wołomiński

m. Marki

Jednostka ewidencyjna:
143402_1-Marki
Obręb: 0051-05-08

skala 1:500

MAPA Z PROJEKTEM PODZIAŁU

nieruchomości

Decyzja Nr 0090/138/2000 z dnia 2000.01.14

wydana przez Burmistrza miasta Marki

dz.ew. 231

ul. Hetmańska

Wykazane na mapie granice dzielonej nieruchomości są zgodne z danymi zawartymi w operacie ewidencji gruntów nr: KEM: Mar-E-74/82; oraz operacie jednostkowym: KEM: Mar-5-08-75/2000;

Operat poligonizacji PUWG 2000. Wykorzystano mapę zasadniczą w skali 1:500 sekcja: 7.175.21.09.4.2

Wykonat: Przedsiębiorstwo Usług Geodezyjnych GEOPLAN i Leszek Palejuk
ul. Ujazdowa 14, 05-200 Wołomin, tel.: 501-370-258
Geodeta uprawniony: mgr inż. Leszek Palejuk
nr upr. 5895.
www.geoplan2.pl

GEODETA UPRAWNIONY
mgr inż. Leszek Palejuk
05-200 WOŁOMIŃ
ul. Ujazdowa 14
nr upr. 5895

KERG: 021-58574/0051
L.dz.: 6640.3195.2014

23.10.2014r.